



АДМИНИСТРАЦИЯ ГОРОДА УЛЬЯНОВСКА

07.06.2024

ПОСТАНОВЛЕНИЕ

№ 578

О внесении изменений в постановление администрации города Ульяновска от 19.12.2012 № 5464

Руководствуясь Уставом муниципального образования «город Ульяновск»,
АДМИНИСТРАЦИЯ ГОРОДА УЛЬЯНОВСКА ПОСТАНОВЛЯЕТ:

1. Внести в постановление администрации города Ульяновска от 19.12.2012 № 5464 «Об образовании на территории муниципального образования «город Ульяновск» избирательных участков, участков референдума для проведения голосования и подсчёта голосов избирателей, участников референдума» следующие изменения:

1) в приложении № 1 «Список избирательных участков, участков референдума, образованных на территории Железнодорожного района муниципального образования «город Ульяновск» для проведения голосования и подсчёта голосов избирателей, участников референдума»:

а) абзац второй раздела «Избирательный участок № 3403» изложить в следующей редакции:

«Место нахождения УИК – Федеральное государственное бюджетное образовательное учреждение высшего образования «Ульяновский государственный педагогический университет имени И.Н. Ульянова» (ул. 12 Сентября, 81), корпус № 4, Медиатека.»;

б) абзац второй раздела «Избирательный участок № 3404» изложить в следующей редакции:

«Место нахождения УИК – муниципальное общеобразовательное учреждение «Многопрофильный лицей № 11 им. В.Г. Мендельсона» (ул. Пушкинская, 2), кабинет ритмики.»;

в) абзац второй раздела «Избирательный участок № 3405» изложить в следующей редакции:

«Место нахождения УИК – муниципальное общеобразовательное учреждение «Многопрофильный лицей № 11 им. В.Г. Мендельсона» (ул. Пушкинская, 2), кабинет ритмики.»;

г) абзац третий раздела «Избирательный участок № 3410» изложить в следующей редакции:

«Помещение для голосования – рекреация первых классов, 1 этаж.»;



0053168

д) абзац третий раздела «Избирательный участок № 3424» изложить в следующей редакции:

«Помещение для голосования – рекреация, 1 этаж, начальный блок, справа.»;

е) абзац третий раздела «Избирательный участок № 3428» изложить в следующей редакции:

«Помещение для голосования – рекреация, 1 этаж, справа.»;

ж) подраздел «Границы участка» раздела «Избирательный участок № 3431» изложить в следующей редакции:

«Границы участка:

ул. Кольцевая, №№ 79, 89;

п. им. Карамзина:

ул. Верхняя площадка, все дома;

ул. Первая Береговая, все дома;

ул. Вторая Береговая, все дома;

ул. Третья Береговая, все дома;

ул. Садовая, все дома;

ул. Центральная, все дома;

ул. Южная, все дома;

территория СНТ «Белый Ключ-1»;

территория СНТ «Белый Ключ-2»;

территория СНТ «Медик»;

территория СНТ «Прогресс»;

территория СНТ «Рассвет»;

территория СНТ «Рябинка»;

территория СНТ «Рябинка-2»;

территория СНТ «Солнышко»;

территория СНТ «Тепловозник»;

территория СНТ «Яблонька.»;

з) подраздел «Границы участка» раздела «Избирательный участок № 3432» изложить в следующей редакции:

«Границы участка:

ул. Благовещенского, все дома;

ул. Декоративная, все дома;

2 пер. Декоративный, все дома;

3 пер. Декоративный, все дома;

с. Белый Ключ:

ул. Автодорожная, все дома;

ул. Береговая, все дома;

ул. Гагарина, все дома;

ул. Геологов, все дома;

ул. Карамзинская, все дома;

пер. Карамзинский, все дома;

ул. Ключевая, все дома;

ул. Ленина, все дома;

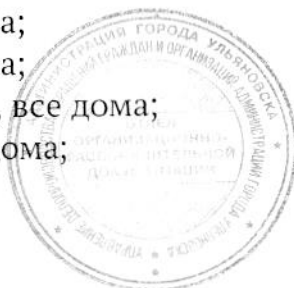


пр-д Нефтеразведчиков, все дома;
ул. Рабочих, все дома;
пер. Родниковый, все дома;
ул. Садовая, все дома;
ул. 1-я Садовая, все дома;
ул. 2-я Садовая, все дома;
ул. 3-я Садовая, все дома;
ул. 4-я Садовая, все дома;
ул. 5-я Садовая, все дома;
ул. 6-я Садовая, все дома;
ул. 7-я Садовая, все дома;
пер. Садовый, все дома;
ул. Чайковского, все дома;
ул. 50 лет ВЛКСМ, все дома;
ст. Белый Ключ, все дома;
территория СНТ «Плодовое»;
территория СНТ «Юг»;
п. Загородный, все дома.»;

и) подраздел «Границы участка» раздела «Избирательный участок № 3437» изложить в следующей редакции:

«Границы участка:

п. Пригородный:
ул. Фасадная, все дома;
ул. Набережная, все дома;
ул. Тепличная, все дома;
ул. Луговая, все дома;
ул. Школьная, все дома;
ул. Молодежная, все дома;
ул. Новая, все дома;
ул. Зеленая, все дома;
1-й пер. Молодежный, все дома;
2-й пер. Молодежный, все дома;
3-й пер. Молодежный, все дома;
пер. Садовый, все дома;
пер. Набережный, все дома;
ул. Железнодорожная, все дома;
ул. Садовая, все дома;
п. Зеленый мир:
ул. Есенина, все дома;
1 пер. Есенина, все дома;
2 пер. Есенина, все дома;
ул. Поэта Садовникова, все дома;
ул. Поэта Эрлиха, все дома;
ул. Речная, все дома.»;



2) в приложении № 2 «Список избирательных участков, участков референдума, образованных на территории Заволжского района муниципального образования «город Ульяновск» для проведения голосования и подсчёта голосов избирателей, участников референдума»:

а) подраздел «Границы участка» раздела «Избирательный участок № 3510» изложить в следующей редакции:


«Границы участка:

ул. Академика Павлова, все дома;
пер. Академика Павлова, все дома;
ул. Балтийская, все дома;
ул. Песчаная, все дома;
ул. Крайняя, все дома;
пер. Крайний, все дома;
ул. Майская Гора, все дома;
ул. 1-я МТС, все дома;
ул. 2-я МТС, все дома;
ул. 3-я МТС, все дома;
ул. 4-я МТС, все дома;
ул. Моряков, все дома;
ул. 4 Пятилетки, все дома;
ул. Верхнечасовенная, все дома;
пер. Верхнечасовенный, все дома;
ул. Королевская, все дома;
пер. Королевский, все дома;
площадь Академика Тулайкова, все дома;
шоссе Тулайковское, все дома;
ул. Новослободская, все дома;
ул. Ясная, все дома;
пер. Ясный, все дома;
ул. Привольная, все дома;
ул. Дружная, все дома;
ул. Лунная, все дома;
территория СНТ «Волна»;
территория СНТ «Якорь»
территория ООО «Индовое».»;

б) подраздел «Границы участка» раздела «Избирательный участок № 3526» изложить в следующей редакции:

«Границы участка:

п. Зверохозяйство;
ул. Разумовского, все дома;
ул. Кулакова, все дома;
пер. Кулакова, все дома;
ул. Шпака, все дома;
ул. Шурова, все дома;
пер. Шурова, все дома;



пр-кт Созидателей, №№ 37, 39, 108 - 116 (чётная сторона) (№№ 37, 39, 108, 116 - административные здания);

пр-кт Столыпина, все дома;

1-й пр-д Инженерный;

2-й пр-д Инженерный;

3-й пр-д Инженерный;

4-й пр-д Инженерный;

5-й пр-д Инженерный;

6-й пр-д Инженерный;

8-й пр-д Инженерный;

9-й пр-д Инженерный, кроме № 45;

9.1-й пр-д Инженерный;

10-й пр-д Инженерный;

12-й пр-д Инженерный;

14-й пр-д Инженерный;

14.1-й пр-д Инженерный;

14.2-й пр-д Инженерный;

15-й пр-д Инженерный;

16-й пр-д Инженерный;

18-й пр-д Инженерный;

20-й пр-д Инженерный;

21-й пр-д Инженерный;

22-й пр-д Инженерный;

24-й пр-д Инженерный;

42-й пр-д Инженерный;

44-й пр-д Инженерный;

46-й пр-д Инженерный;

48-й пр-д Инженерный;

50-й пр-д Инженерный;

пр-д Максимова;

пр-кт Генерала Маргелова, все дома;

ул. Генерал-лейтенанта Баданова, все дома;

ул. Генерала Кашубы, все дома;

ул. Героя Российской Федерации Михайлова М.И., все дома.»;

в) подраздел «Границы участка» раздела «Избирательный участок № 3528» изложить в следующей редакции:

«Границы участка:

пр-кт Ленинского Комсомола, №№ 47, 49, 51, 53, 57, 57а (№№ 47, 51, 57 - административные здания);

пр-кт Туполева, №№ 9, 11, 13, 14, 15 (№№ 9, 11, 13, 15 - административные здания);

б-р Фестивальный, №№ 5, 7, 12 - административные здания.»;

г) подраздел «Границы участка» раздела «Избирательный участок № 3535» изложить в следующей редакции:

«Границы участка:



пр-кт Авиастроителей, №№ 27 – 37, (нечётная сторона), №№ 34 – 46 (чётная сторона) (№№ 27, 29, 29а, 31, 31 строение 1, 33, 37 – административные здания);

пр-кт Туполева, №№ 26, 28 (№ 26 – административное здание);

ул. Рябиновая, все дома;

пер. Удачный, все дома;

ул. Янтарная, все дома;

пер. 1-й Янтарный, все дома;

пер. 2-й Янтарный, все дома;

пер. 3-й Янтарный, все дома;

пер. 4-й Янтарный, все дома;

пер. 5-й Янтарный, все дома.»;

д) подраздел «Границы участка» раздела «Избирательный участок № 3539» изложить в следующей редакции:

«Границы участка:

ул. Еремеевского, все дома;

пр-кт Авиастроителей, №№ 26, 26 корпус 1;

ЖК «Центрополис», новые дома;

пр-кт Ливанова, №№ 4, 6, 7, 8, 9, 10, 34/9 (№ 6 – административное здание).»;

е) подраздел «Границы участка» раздела «Избирательный участок № 3618» изложить в следующей редакции:

«Границы участка:

пр-кт Ленинского Комсомола, № 12 – административное здание;

ул. Карбышева, №№ 14, 16 (№ 14 – административное здание);

пр-кт Врача Сурова, №№ 1, 1а, 2а, 3, 5 (№№ 1а, 2а, 3 – административные здания);

ЖК «Оригами», новые дома.»;

ж) абзац третий раздела «Избирательный участок № 3619» изложить в следующей редакции:

«Помещение для голосования – рекреация, 2 этаж, старший блок.»;

з) подраздел «Границы участка» раздела «Избирательный участок № 3620» изложить в следующей редакции:

«Границы участка:

пр-кт Авиастроителей, №№ 7, 7а (№ 7а – административное здание);

ул. Карбышева, №№ 27, 35, 37;


пр-кт Генерала Тюленева, №№ 20, 20а, 24, 26, 28, 28а, 30, 32, 32 корпус 1 (№№ 20, 20а, 24, 26, 28а, 30 – административные здания);

ЖК «Атмосфера», новые дома.»;

и) подраздел «Границы участка» раздела «Избирательный участок № 3638» изложить в следующей редакции:

«Границы участка:

пр-кт Генерала Тюленева, №№ 36, 38, 40, 42, 44, 46, 48, 50, 52 (№№ 40, 46 – административные здания),



ЖК «Атмосфера», новые дома;
ул. Карбышева, №№ 36, 47.»;

3) в приложении № 3 «Список избирательных участков, участков референдума, образованных на территории Засвияжского района муниципального образования «город Ульяновск» для проведения голосования и подсчёта голосов избирателей, участников референдума»:

а) подраздел «Границы участка» раздела «Избирательный участок № 3710» изложить в следующей редакции:

«Границы участка:

ул. Пушкарёва, №№ 3, 5, 5а, 9, №№ 8, 12 – 32, 32а (чётная сторона) (№№ 3, 5, 5а, 9, 12, 12а, 16а, 32а – административные здания);

ул. Аблукова, №№ 23, 25, 27, 29 – административные здания.»;

б) абзац первый раздела «Избирательный участок № 3724» изложить в следующей редакции:

«Место нахождения УИК – муниципальное бюджетное общеобразовательное учреждение Гимназия № 33 (б-р Западный, 12), кабинет № 102.»;

в) абзац второй раздела «Избирательный участок № 3725» изложить в следующей редакции:

«Место нахождения УИК – муниципальное бюджетное общеобразовательное учреждение Гимназия № 33 (б-р Западный, 12), кабинет № 102.»;

г) абзац третий раздела «Избирательный участок № 3736» изложить в следующей редакции:

«Помещение для голосования – спортивный зал.»;

д) подраздел «Границы участка» раздела «Избирательный участок № 3742» изложить в следующей редакции:

«Границы участка:

ул. Станкостроителей, №№ 1а – 7 (нечётная сторона), №№ 2 – 12а (чётная сторона), №№ 11/33, 13, 13а (№№ 1а, 16, 2, 2 строение 1, 4, 5, 8а, 10а, 12а, 13а – административные здания);

ул. Ефремова, №№ 37, 42/9, 46, 46а, 48 (№№ 46а, 48 – административные здания);

Московское шоссе, №№ 76, 9, 9 корпус 2, 9а, 9а корпус 1, 2, 9а строение 3, 9в строение 1, 2, 9г, 11, №№ 24, 36 – 44а (чётная сторона) (№№ 42, 44а строение 1, 46а, 46б, 46в, 52, 56 – административные здания).»;

е) подраздел «Границы участка» раздела «Избирательный участок № 3744» изложить в следующей редакции:

«Границы участка:

ул. Ефремова, №№ 47, 51 – 59а, 63, 67 – 73а (нечётная сторона), №№ 50, 50 корпус 2, 50а, 50а корпус 1, 50б, 52, 52а, 52в, 54б, 58, 58а, 58а корпус 1, 2, 58б, 58в (№№ 50, 50 корпус 2, 50а, 50а корпус 1, 50б, 52, 52в, 53, 54б, 55, 56б, 58, 58а, 58а корпус 1, 2, 58б, 58в, 59а, 73а – административные здания);



Московское шоссе, №№ 1 строение 31, 1б, 1в, 1г, 1д, 1и, 1к, 1л, 1м, 1р, 1с, 2а, 3, 3б, 3е, 4а, 5б, 5е, 5ж корпус 2 – 13, 6, 6а, 6б, 6д, 6н, 8а, 8б, 12, 12в, 13, 14а, 16 – административные здания.»;

ж) абзац третий раздела «Избирательный участок № 3801» изложить в следующей редакции:

«Помещение для голосования – спортивный зал, 1 этаж.»;

з) абзац третий раздела «Избирательный участок № 3810» изложить в следующей редакции:

«Помещение для голосования – рекреация, 2 этаж, начальный блок.»;

и) абзац третий раздела «Избирательный участок № 3811» изложить в следующей редакции:

«Помещение для голосования – кабинет № 120, 1 этаж.»;

к) абзац третий раздела «Избирательный участок № 3828» изложить в следующей редакции:

«Помещение для голосования – кабинет № 106, 1 этаж.»;

л) подраздел «Границы участка» раздела «Избирательный участок № 3835» изложить в следующей редакции:

«Границы участка:

ул. Отрадная, №№ 3 – 7 (нечётная сторона), 9 корпус 1, 2, 3, №№ 14, 14 корпус 1, 2 (№№ 3а, 14 – административные здания);

ул. Шолмова, №№ 45/1, 47;

б-р Цветной, все дома.»;

м) подраздел «Границы участка» раздела «Избирательный участок № 3837» изложить в следующей редакции:

«Границы участка:

ул. Хваткова, №№ 1а, 1б, 1в, 2 – 14 (чётная сторона), 2в корпус 1, (№№ 1а, 1б, 1в – административные здания);

пос. УКСМ, №№ 1 – 11 (чётная и нечётная стороны) (№№ 9, 10, 11 – административные здания);

садовое общество «Кленок»;

садовое общество «Вырыпаевка»;

п. Вырыпаевка;

ул. Овражная, №№ 22 – 69 (чётная и нечётная стороны);

ул. Богданова, №№ 27 – 89 (нечётная сторона);

ул. Алашеева, все дома;

ул. Красноярская, №№ 44 – 88 (чётная сторона), №№ 149 – 177 (нечётная сторона);

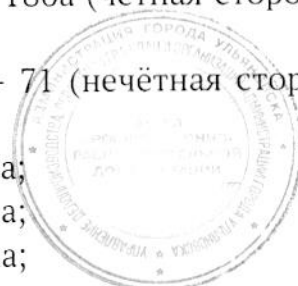
ул. Самарская, №№ 160 – 180а (чётная сторона), №№ 161 – 183 (нечётная сторона);

ул. Прокофьева, №№ 3а – 71 (нечётная сторона), №№ 32 – 62 (чётная сторона);

ул. 1 Бутурлиных, все дома;

ул. 2 Бутурлиных, все дома;

ул. 3 Бутурлиных, все дома;



пер. 3 Самарский, №№ 2 – 34 (чётная сторона), №№ 23, 25;

пер. 2 Красноярский, все дома;

пер. Богданова, №№ 1 – 23 (нечётная сторона).»;

н) абзац третий раздела «Избирательный участок № 3838» изложить в следующей редакции:

«Помещение для голосования – спортивный зал.»;

о) подраздел «Границы участка» раздела «Избирательный участок № 3851» изложить в следующей редакции:

«Границы участка:

ул. Крефельдская, все дома;

б-р Знаний, №№ 1, 2, 4, 5, 6, новые дома (№ 1 – административное здание);

ул. Камышинская, №№ 56, 58, 60, 62/1, 66, 68, 70, 72, 74;

ул. Юго-Западная, №№ 3, 4, 6, 7, 8, 9, 11, 13, 14, 16, 18, 19, 21, 23.»;

4) в приложении № 4 «Список избирательных участков, участков референдума, образованных на территории Ленинского района муниципального образования «город Ульяновск» для проведения голосования и подсчёта голосов избирателей, участников референдума»:

а) подраздел «Границы участка» раздела «Избирательный участок № 3907» изложить в следующей редакции:

«Границы участка:

ул. Орджоникидзе, №№ 54 – 59 (нечётная и чётная стороны) (№№ 54, 56, 58/5 – административные здания);

ул. Ульяны Громовой, №№ 2 – 16 (чётная сторона), №№ 3, 5/58, 5а, 7 (№№ 5/58, 7, 8 – административные здания).»;

б) подраздел «Границы участка» раздела «Избирательный участок № 3908» изложить в следующей редакции:

«Границы участка:

ул. Бакинская, №№ 88 – 108 (чётная сторона), №№ 113 – 133 (нечётная сторона);

ул. Гафурова, №№ 56 – 80 (чётная сторона);

1 пер. Декабристов, №№ 22 – 38/32 (чётная сторона), №№ 23 – 39 (нечётная сторона);

2 пер. Декабристов, №№ 23 – 39 (нечётная сторона), №№ 28 – 44 (чётная сторона);

ул. Казанская, №№ 57 – 81 (нечётная сторона), №№ 76 – 98 (чётная сторона);

ул. Космонавтов (нечётная сторона), все дома;

ул. Любви Шевцовой, №№ 5/62 – 51 (нечётная сторона), №№ 8/60 – 32 (чётная сторона);

1 пер. Нариманова, №№ 1 – 25 (нечётная сторона), №№ 2 – 26 (чётная сторона);

2 пер. Нариманова, №№ 1 – 25 (нечётная сторона), №№ 2 – 24 (чётная сторона);



3 пер. Нариманова, №№ 1/17 – 25 (нечётная сторона), №№ 2/19 – 26 (чётная сторона);

4 пер. Нариманова, №№ 1/23 – 25 (нечётная сторона), №№ 2/25 – 26 (чётная сторона);

5 пер. Нариманова, №№ 1/29 – 25 (нечётная сторона), №№ 2/31 – 26 (чётная сторона);

ул. Олега Кошевого, №№ 75 – 93 (нечётная сторона), №№ 88 – 104 (чётная сторона);

ул. Орджоникидзе, № 52 – административное здание;

ул. Павлика Морозова, №№ 32 – 42 (чётная сторона), №№ 39 – 51 (нечётная сторона);

ул. Розы Люксембург, №№ 44 – 58 (чётная сторона), №№ 65/51 – 77 (нечётная сторона) (№№ 44, 48 – административные здания);

ул. Циолковского (чётная сторона), все дома;

ул. Юности, №№ 49 – 53 (нечётная сторона).»;

в) подраздел «Границы участка» раздела «Избирательный участок № 3912» изложить в следующей редакции:

«Границы участка:

ул. Бакинская, №№ 50 – 58 (чётная сторона), №№ 63 – 67 (нечётная сторона) (№ 56 – административное здание);

ул. Гафурова, №№ 11, 11а, №№ 20/2 – 26 (чётная сторона);

ул. Докучаева, №№ 1 – 13/56 (нечётная сторона), №№ 2 – 20 (чётная сторона) (№№ 9, 11, 13/56 – административные здания);

ул. Казанская, №№ 19, 38;

ул. Олега Кошевого, №№ 31, 33, 35, 38, 40/27;

ул. Розы Люксембург, №№ 24 – 36, 36а (чётная сторона), №№ 29 – 33, 33а, 33б (нечётная сторона) (№№ 31, 33б – административные здания);

ул. Северный Венец, № 32 – административное здание;

3 пер. Тимирязева (нечётная сторона), все дома;

ул. Фурманова, все дома, (№№ 2/20, 10, 12 – административные здания);

садовые общества: «Володарец», «Восток», «Дорожник», «Дружба», «Сад № 4», «УАЗ-4».»;

г) подраздел «Границы участка» раздела «Избирательный участок № 3915» изложить в следующей редакции:

«Границы участка:

ул. Баумана, №№ 92 – 118 (чётная сторона), №№ 95 – 123 (нечётная сторона);

ул. Ватутина, №№ 58 – 66/1 (чётная сторона), №№ 93 – 109/7 (нечётная сторона) (№№ 95/98, 97/9 – административные здания);

ул. Дачная, все дома (№ 8/98 – административное здание);

1 пер. Дачный, все дома;

2 пер. Дачный, все дома;

ул. Кулибина, все дома;



1 пер. Кулибина, все дома;
 2 пер. Кулибина, все дома;
 пр-кт Нариманова, №№ 59 – 73/66 (нечётная сторона);
 ул. Пархоменко, №№ 96 – 108 (чётная сторона), №№ 109 – 129 (нечётная сторона) (№ 98 – административное здание);
 ул. Репина, №№ 1/73 – 35 (нечётная сторона);
 ул. Толбухина, №№ 71 – 87 (нечётная сторона); №№ 80 – 94, 94а (чётная сторона);
 ул. Чайковского, №№ 80 – 88 (чётная сторона), №№ 95 – 103 (нечётная сторона).»;

д) подраздел «Границы участка» раздела «Избирательный участок № 3917» изложить в следующей редакции:

«Границы участка:

б-р Архитекторов, чётная сторона, все дома;
 ул. Городская усадьба, все дома;
 ул. Репина, №№ 8 – 20 (чётная сторона), №№ 10г, 10ж, 10и, 10л, 20 – жилые дома;
 пер. Репина, все дома – административные здания;
 ул. Скочилова, все дома.»;

е) подраздел «Границы участка» раздела «Избирательный участок № 3943» изложить в следующей редакции:

«Границы участка:

2 пер. Водников, все дома;
 ул. Гимова, все дома – административные здания;
 пер. Карамзина, все дома – административные здания;
 ул. Корюкина, все дома (№№ 1, 2, 6, 20, 28, 30 – административные здания);
 ул. Красноармейская, №№ 2 – 18 (чётная сторона) (№№ 2, 18 – административные здания);
 ул. Красногвардейская, №№ 32 – 52 (чётная сторона);
 пл. Ленина, все дома – административные здания;
 б-р Новый Венец, все дома – административные здания;
 б-р Пластова, №№ 1 – 15 (нечётная сторона) (№№ 1, 3, 9, 11 – административные здания);
 ул. Пролетарская, все дома;
 ул. Радищева, №№ 1/1 – 25, 25а (нечётная сторона), №№ 2/3 – 66 (чётная сторона) (№№ 1/1, 4, 8, 28, 30, 42, 66 – административные здания);
 ул. Рылеева, №№ 28 – 34 (чётная сторона) (все дома – административные здания);
 пл. Соборная, все дома – административные здания;
 ул. Спасская, №№ 8 – 24/6 (чётная сторона) (административные здания, кроме №№ 8, 16 – жилые дома);
 пл. Театральная имени народной артистки России К.И. Шадько, все дома – административные здания;



садовые общества: «Волжанка», «Волга».».

2. Настоящее постановление вступает в силу на следующий день после дня его официального опубликования в газете «Ульяновск сегодня».

Глава города



А.Е.Болдакин