




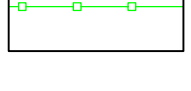
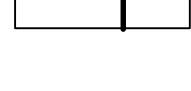





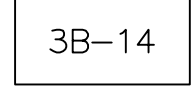
ПРОЕКТ ПЛАНИРОВКИ ТЕРРИТОРИИ

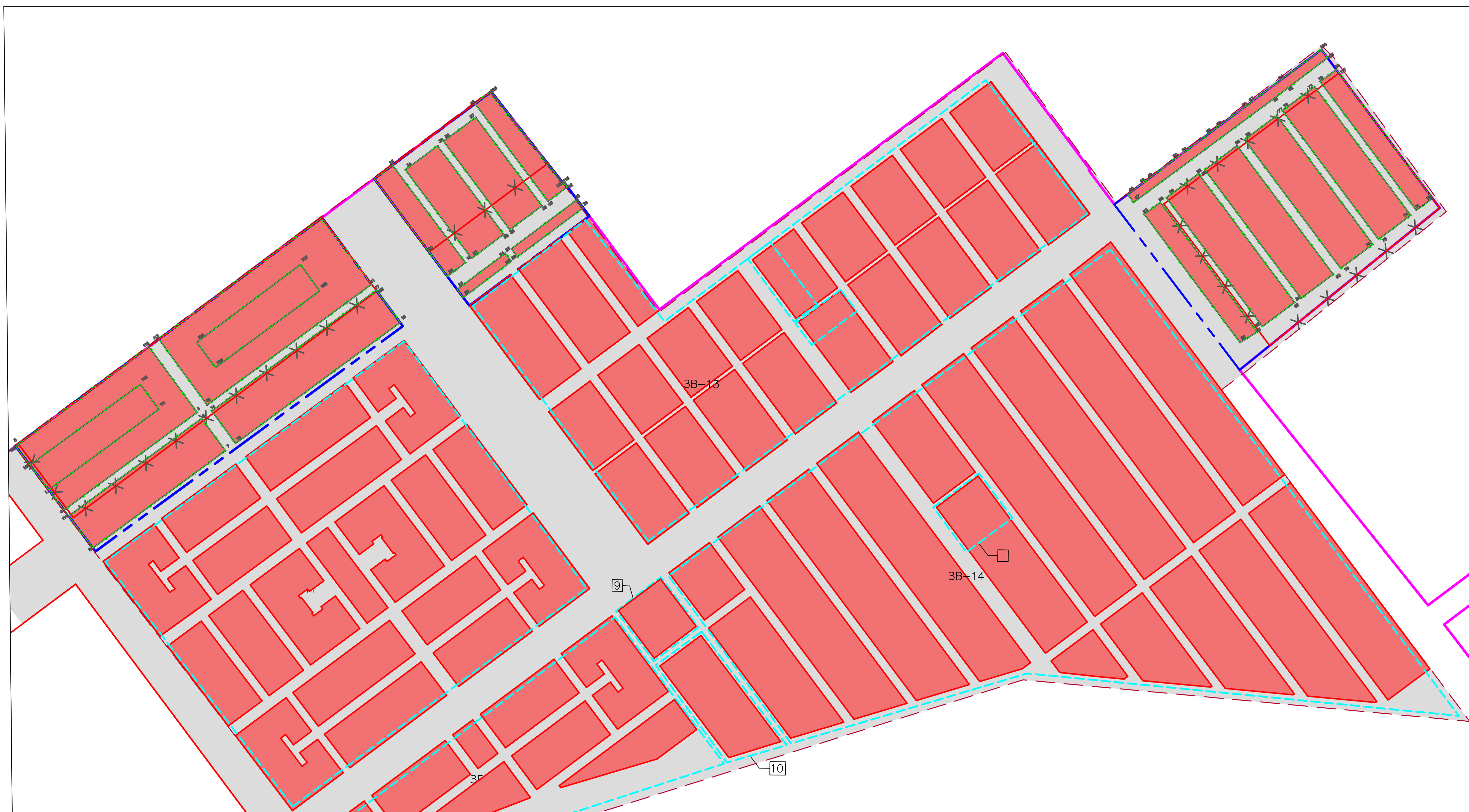
Границы существующих и планируемых элементов планировочной структуры

М 1:5000

Приложение 1
к постановлению администрации
города Ульяновска
от _____ № _____

Условные обозначения:

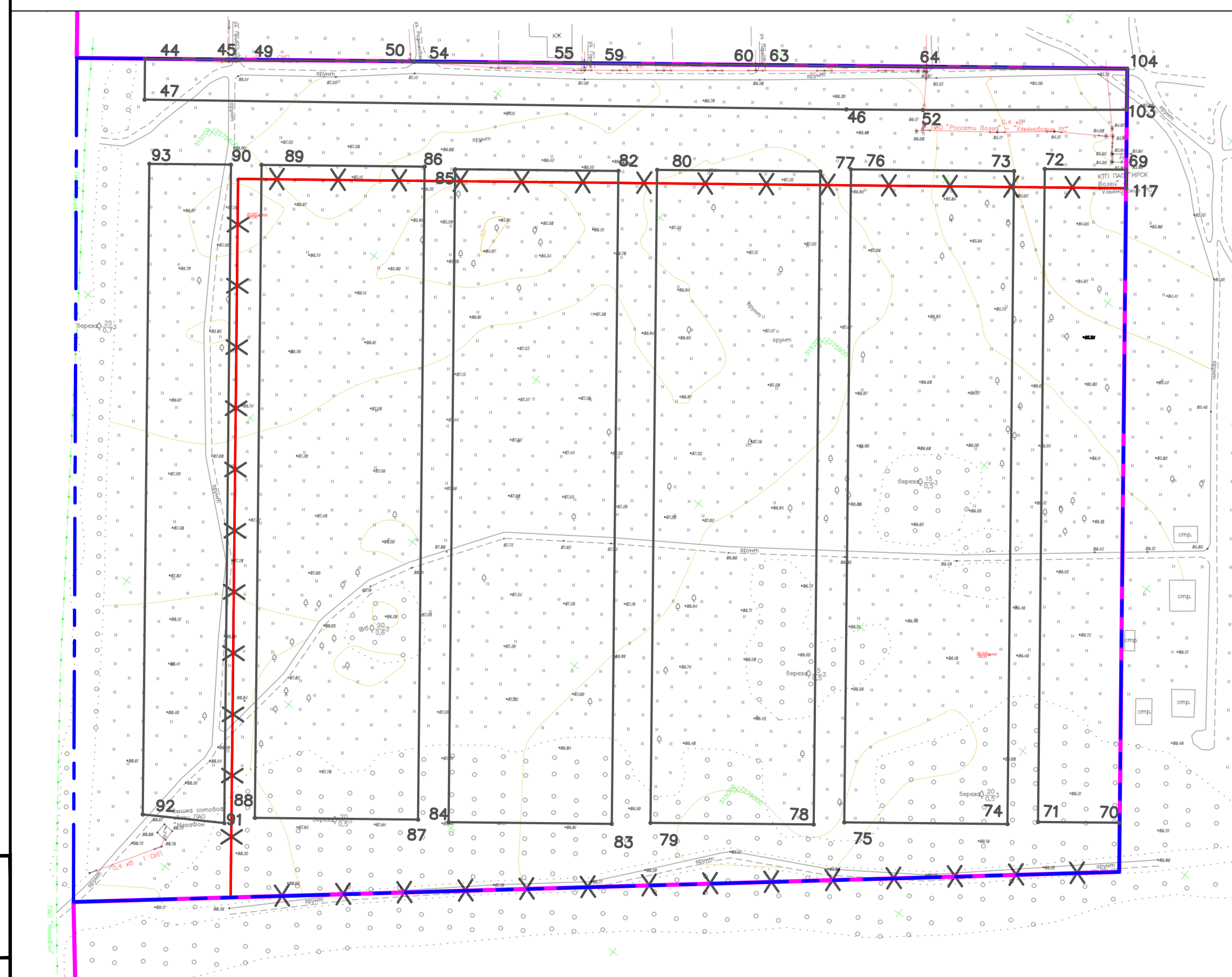
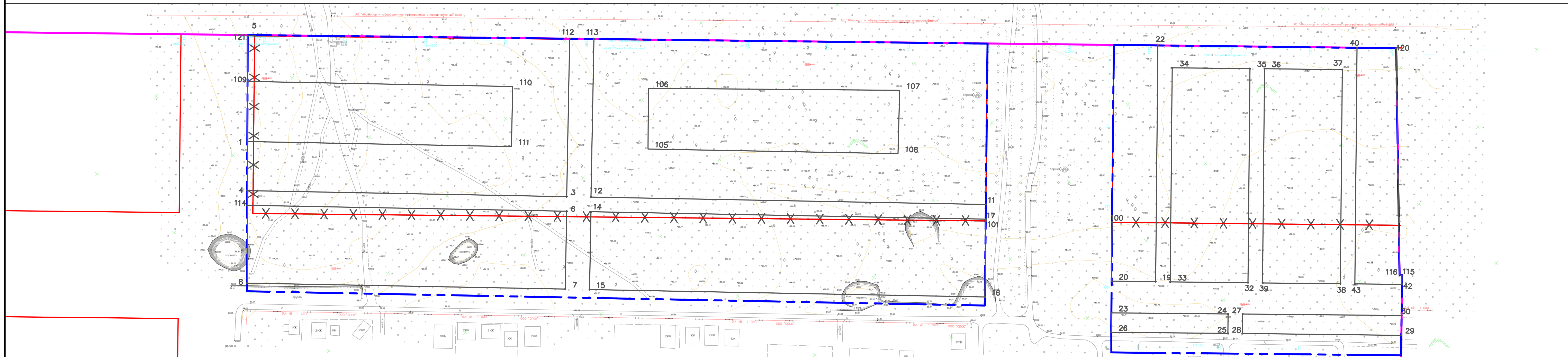
-  Граница Муниципального образования "Город Ульяновск"
-  Граница территории, в отношении которой осуществляется подготовка проекта планировки территории
-  Граница проектирования
-  Планируемые элементы планировочной структуры
-  Красные линии, подлежащие утверждению в составе данного проекта
-  Красные линии утвержденные в соответствии с постановлением Главы г. Ульяновска от 26.06.2009 №5046 совпадают с границами существующих элементов планировочной структуры
-  Жилые, общественно-деловые, производственные, коммунально-складские микрорайоны и кварталы
-  Улицы, дороги, проезды, площади, бульвары
-  Граница объектов капитального строительства федерального, регионального и местного значения на территории Заволжского района, в соответствии с Положениями о размещении, п. 1.1
-  9 Нумерация в соответствии с Положениями о размещении объектов капитального строительства федерального, регионального и местного значения на территории Заволжского района, п. 1.1
-  3В-14 Нумерация в соответствии с Положениями о размещении объектов капитального строительства федерального, регионального и местного значения на территории Заволжского района, п. 1.2



73-04-21-ППТ.ОСН.ГЧ					
Разработка проекта внесения изменений в проект планировки территории и проекта межевания территории Заволжского района муниципального образования "Город Ульяновск" в границах территории площадью 40 га, расположенной северо-восточнее проспекта Дружбы народов, проезда Аполлина Сидорова, севернее 2,1 км от начала линейной инженерной дорожки, юго-восточнее 2 км от начала автомобильной дорожки "Ульяновск-Нарый-Краснослеский"					
Изм.	Кол.	Лист	№ док	Подпись	Дата
Проект планировки территории. Графическая часть				Этадия	Лист
				ПП	1
				Листов	3
Разработал	Бородин				02.22
Проверил	Агапкин				02.22
Границы существующих и планируемых элементов планировочной структуры М 1:5000					
ООО "ВЕКТОР"					

ПРОЕКТ ПЛАНИРОВКИ ТЕРРИТОРИИ

Чертеж красных линий



Поворотные точки планируемых красных линий

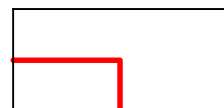
Значение	Положение X	Положение Y
1	514520.15	2273402.91
3	514674.35	2273698.35
4	514479.92	2273433.46
5	514610.86	2273342.95
6	514662.41	2273707.47
7	514597.91	2273754.80
8	514404.13	2273491.00
11	514929.55	2274046.07
12	514689.14	2273718.50
14	514677.18	2273727.65
15	514612.68	2273774.97
16	514853.34	2274102.98
17	514917.49	2274055.08
19	514972.53	2274233.02
20	514945.39	2274196.75
22	515166.88	2274087.54
23	514919.37	2274216.32
24	514991.32	2274312.42
25	514975.31	2274324.41
26	514903.42	2274228.39
27	515000.31	2274324.43
28	514984.31	2274336.42
29	515080.20	2274464.49
30	515098.27	2274457.47
32	515029.31	2274309.18
33	514981.36	2274245.14
34	515157.47	2274113.29
35	515205.42	2274177.33
36	515214.41	2274189.34
37	515262.20	2274253.50
38	515086.09	2274385.36
39	515038.15	2274321.32
40	515289.33	2274251.93

Поворотные точки планируемых красных линий

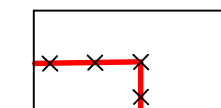
Значение	Положение X	Положение Y
42	515123.96	2274436.12
43	515094.99	2274397.43
44	515108.70	2275552.10
45	515132.71	2275584.09
46	515297.57	2275840.43
47	515092.71	2275564.10
49	515136.17	2275589.00
50	515184.19	2275652.99
52	515320.12	2275870.45
54	515187.64	2275657.88
55	515235.66	2275721.87
59	515239.09	2275726.74
60	515287.11	2275790.72
63	515290.59	2275795.65
64	515337.17	2275857.72
69	515357.34	2275967.52
70	515100.99	2276159.05
71	515077.05	2276127.01
72	515333.40	2275935.48
73	515323.47	2275924.17
74	515067.12	2276115.70
75	515019.24	2276051.62
76	515275.59	2275860.09
77	515265.68	2275848.80
78	515009.31	2276040.31
79	514961.43	2275976.22
80	515217.78	2275784.70
82	515205.86	2275769.89
83	514951.91	2275964.62
84	514901.63	2275897.34
85	515157.98	2275705.81
86	515149.93	2275693.14
87	514893.57	2275884.66

Поворотные точки планируемых красных линий

Значение	Положение X	Положение Y
88	514845.69	2275820.58
89	515102.06	2275629.03
90	515093.09	2275617.05
91	514834.57	2275810.20
92	514813.69	2275775.86
93	515069.14	2275585.01
100	514993.77	2274160.36
101	514915.98	2274056.20
103	515380.86	2275949.94
104	515397.13	2275937.79
105	514763.99	2273735.13
106	514813.86	2273697.68
107	514969.05	2273904.36
108	514916.21	2273942.54
109	514569.32	2273365.58
110	514730.56	2273585.44
111	514680.79	2273621.94
112	514805.23	2273602.29
113	514820.17	2273622.34
114	514467.95	2273442.55
115	515131.54	2274430.45
116	515130.15	2274428.42
117	515350.10	2275972.93
120	515295.62	2274298.330
121	514606.68	2273337.22



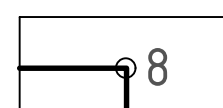
Красные линии утвержденные в соответствии с постановлением Главы г. Ульяновска от 26.06.2009 №5046



Красные линии утвержденные в соответствии с постановлением Главы г. Ульяновска от 26.06.2009 №5046 предлагаемые к дальнейшей отмене

Условные обозначения:

Граница Муниципального образования "Город Ульяновск"




Красные линии, подлежащие утверждению в составе данного проекта



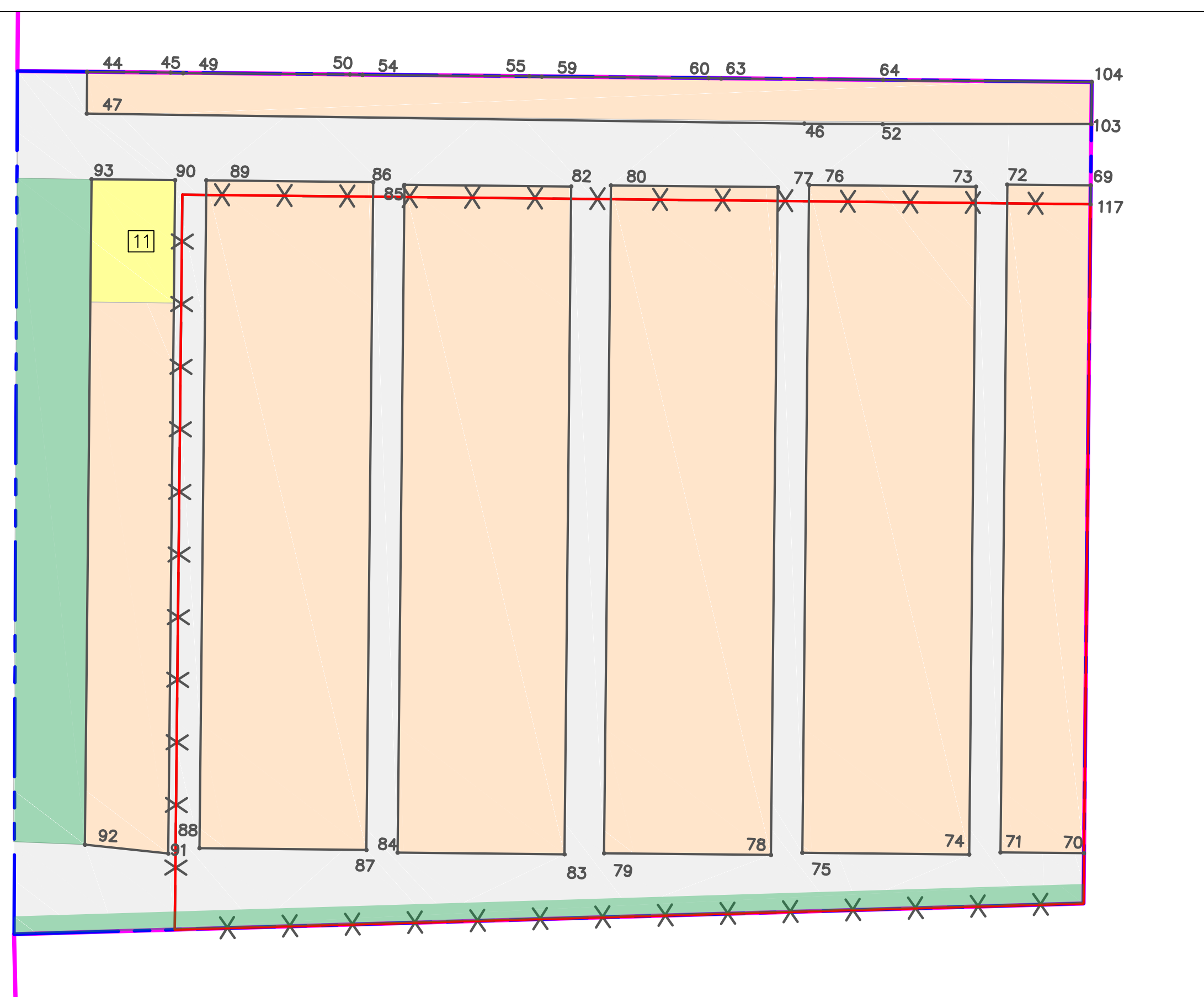
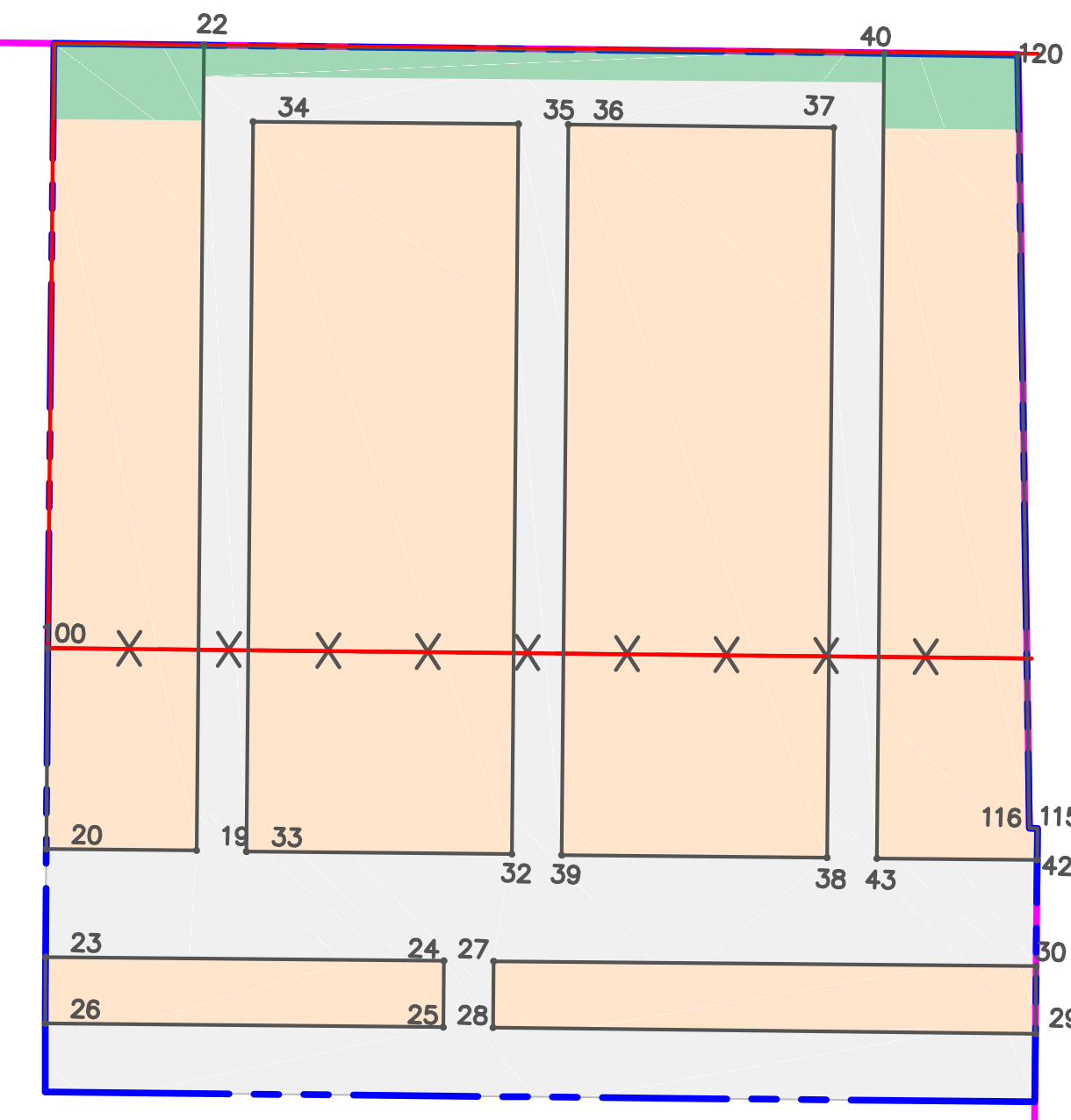
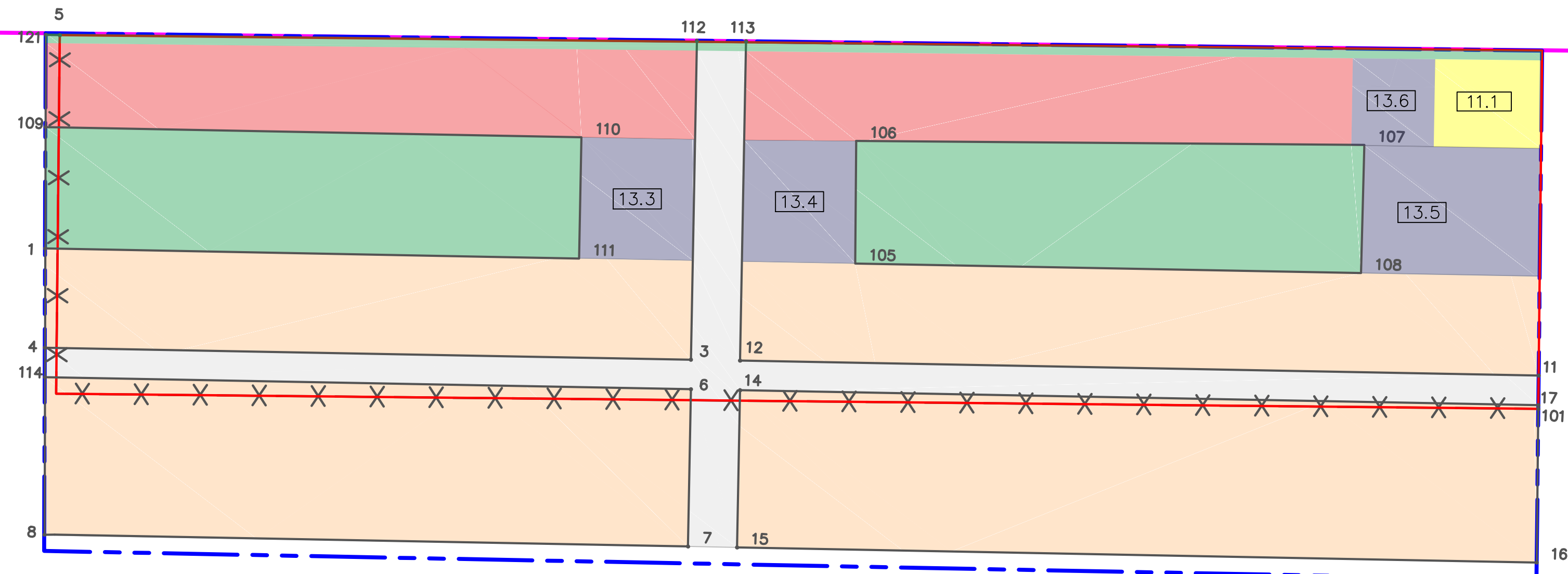
Граница проектирования

73-04-21-ППТ.ОСН.ГЧ			
Изм.	Кол.	Лист № док	Подпись
Разработал	Бородин	02.22	
Проверил	Агапкин	02.22	
Проект планировки территории. Основная часть.			Этадия
Чертеж красных линий М 1:2000			Лист
			Листов
			000 "ВЕКТОР"



ПРОЕКТ ПЛАНИРОВКИ ТЕРРИТОРИИ

Границы зон планируемого размещения объектов капитального строительства



Условные обозначения:

Границы зон планируемого размещения объектов капитального строительства

- Граница планируемой малоэтажной многоквартирной жилой застройки
- Граница планируемой индивидуальной жилой застройки
- Планируемая зона общественно-делового и коммерческого назначения
- Коммунальное обслуживание
- Зеленый фонд
- Улично-дорожная сеть

- Граница Муниципального образования "Город Ульяновск"
- Граница проектирования
- Красные линии, подлежащие утверждению в составе данного проекта
- Красные линии утвержденные в соответствии с постановлением Главы г. Ульяновска от 26.06.2009 №5046 предлагаемые к дальнейшей отмене
- Красные линии утвержденные в соответствии с постановлением Главы г. Ульяновска от 26.06.2009 №5046
- 13.6 Нумерация в соответствии с Приложением №2 таблицы 2

73-04-21-ППТ.ОСН.ГЧ					
Разработка проекта внесения изменений в проект планировки территории и проекта межевания территории Заволжского района муниципального образования "Город Ульяновск" в границах территории площадью 40 га, расположенной северо-восточнее проспекта Дружбы народов, проезда Аполлона Сисцова, севернее 2,7 км от начала Выборной улочки (направление "Арзамас-Сызрань")					
Изм.	Кол.	Лист	№ док.	Подпись	Дата
Проект планировки территории. Графическая часть				Стадия	Лист
				ПП	3
Разработал	Бародин	02.22			
Проверил	Агапкин	02.22			
Границы зон планируемого размещения объектов капитального строительства М 1:2000				ООО "ВЕКТОР"	