
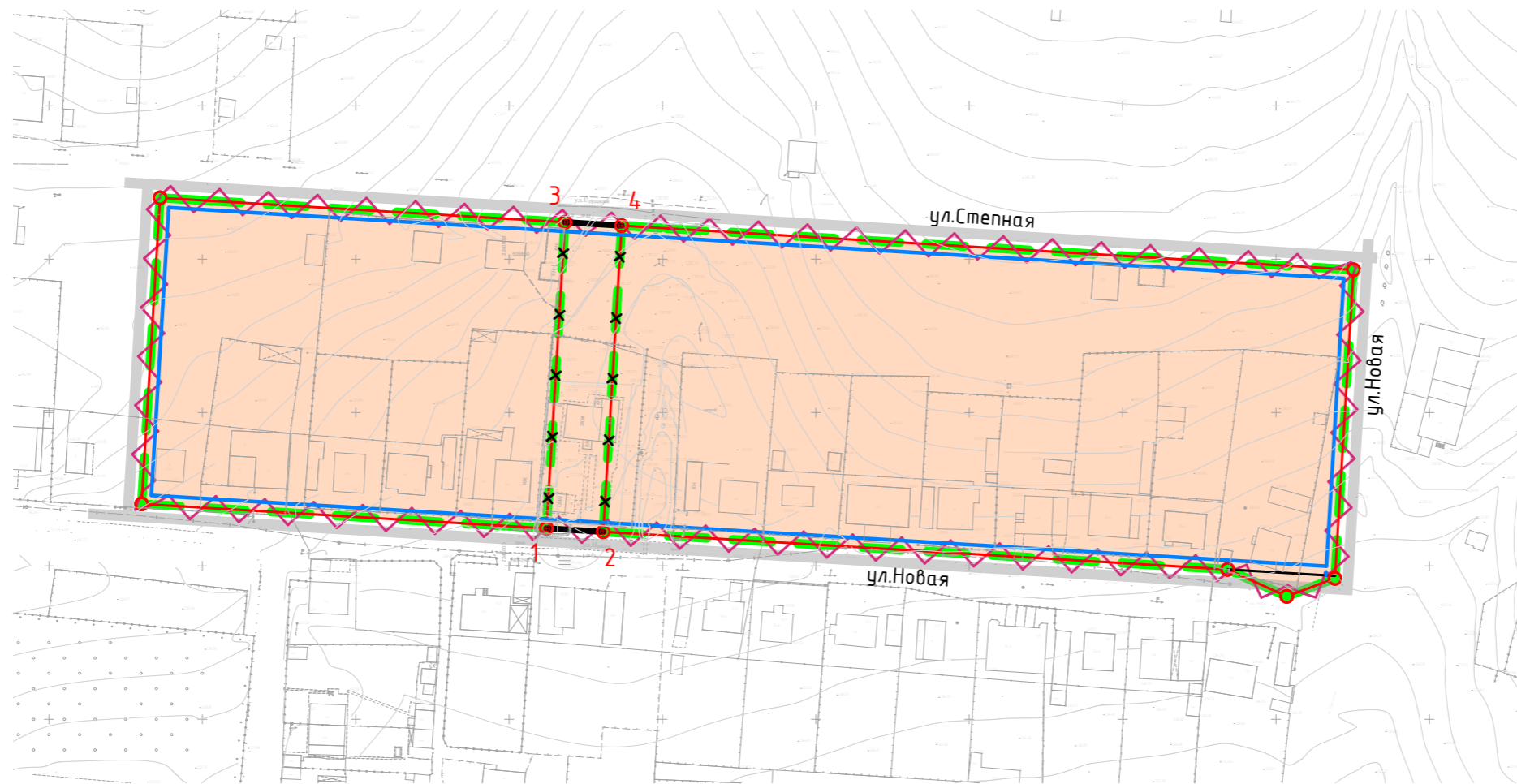


С


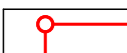
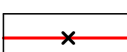










Чертеж красных линий. М 1:2000

Приложение 1
к постановлению администрации
города Ульяновска
от _____ 2022 г. № _____



Условные обозначения

-  Граница территории в отношении которой осуществляется подготовка проекта планировки (совпадает с границей планируемого элемента планировочной структуры)
-  Красные линии, установленные в проекте планировки территории Засвияжского района МО город Ульяновск, утвержденного постановлением главы города от 07.07.2009 г. № 5293
-  Красные линии, установленные в проекте планировки территории Засвияжского района МО город Ульяновск, утвержденного постановлением главы города от 07.07.2009 г. № 5293 предлагаемые к дальнейшей отмене
-  Красные линии планируемые по решениям генерального плана г. Ульяновска утвержденного Городской Думой (постановление №83 от 27.06.2007)
-  Красные линии проектируемые, подлежащие утверждению в составе данного проекта
-  Улично-дорожная сеть
-  Границы земельных участков
-  Обозначение номера характерных точек проектируемых красных линий
-  Граница существующего элемента планировочной структуры
-  Линии отступа от красных линий в целях определения мест допустимого размещения объектов капитального строительства
-  Территории элементов планировочной структуры
Жилые, общественно-деловые, производственные, коммунально-складские микрорайоны и кварталы

Каталог координат проектируемых красных линий

Обозначение характерных точек	Координаты	
	X	Y
1	505 762,24	2 240 912,18
2	505 761,12	2 240 930,68
3	505 862,06	2 240 918,20
4	505 860,94	2 240 936,70

						161-2021-ППТ			
						Засвияжский район муниципального образования «город Ульяновск» в части территории, расположенной в элементе планировочной структуры, ограниченной улицами Степной и Новой в селе Кротовка (в районе земельного участка с кадастровым номером 73:19:071701:523)			
Изм.	Колуч.	Лист	№Док.	Подп.	Дата	Проект внесения изменений в проект планировки территории Засвияжского района г.Ульяновска применительно к территории, расположенной в элементе планировочной структуры, ограниченном улицами Степной и Новой в селе Кротовка Основная часть	Стадия	Лист	Листов
Разработал	Аббакумов				02.22		ППТ	1	
Проверил	Волков				02.22				
Н.контроль	Павлов				02.22	Чертеж красных линий. М 1:2000	ООО "Гео плюс"		