

Приложение 1  
к распоряжению Министерства  
имущественных отношений и  
архитектуры Ульяновской области  
от "\_\_\_" \_\_\_\_\_ 2023 №\_\_\_



*Общество с ограниченной ответственностью*  
**«Региональное бюро кадастра»**

*СРО АС «Объединение проектировщиков «УниверсалПроект»  
рег. № 061218/526 от 06.12.2018 г. СРО №СРО-П-179-1222012*

*Проект внесения изменений в проект межевания территории  
Заволжского района муниципального образования «город Ульяновск»  
применительно к территории, расположенной в элементе планировочной  
структуры, ограниченном улицей Зеленой (в кадастровом квартале  
73:21:04:0101).*

*Основная часть*

**2023-14 – ПМТ**

*Том 1*

*Ульяновск 2023 г.*



Общество с ограниченной ответственностью

## «Региональное бюро кадастра»

Проект внесения изменений в проект межевания территории  
Заволжского района муниципального образования «город Ульяновск»  
применительно к территории, расположенной в элементе планировочной  
структуры, ограниченном улицей Зеленой (в кадастровом квартале  
73:21:04:0101).

Основная часть

### 2023-14 – ПМТ

Том 1

Директор

ГИП



А.А. Овчинников

Е.Д. Филиппова

Взам. инв. №	
Подп. и дата	
Инв. № подл.	

Ульяновск 2023 г.

## Содержание тома

Обозначение	Наименование	Примечание (страница)
2023-14- ПМТС	Содержание	2
2023-14- ПМТ-СП	Состав проектной документации	3
2023-14- ПМТ-СП	<b>Текстовая часть</b>	
	Введение	
	1. Перечень и сведения о площади образуемых земельных участков, в том числе возможные способы их образования.	
	2. Перечень и сведения о площади образуемых земельных участков, которые будут отнесены к территориям общего пользования или имуществу общего пользования.	
	3. Вид разрешенного использования образуемых земельных участков в соответствии с проектом планировки территории.	
	4. Целевое назначение лесов, вид (виды) разрешенного использования лесного участка, количественные и качественные характеристики лесного участка, сведения о нахождении лесного участка в границах особо защитных участков лесов (в случае, если подготовка проекта межевания территории осуществляется в целях определения местоположения границ образуемых и (или) изменяемых лесных участков)	
	5. Сведения о границах территории, в отношении которой утвержден проект межевания, содержащие перечень координат характерных точек этих границ в системе координат, используемой для ведения Единого государственного реестра недвижимости.	

2023-14- ПМТ

Содержание тома

Стадия	Лист	Листов
П	1	1

ООО "РБК"

Инв. № подл.	Взам. инв. №		Подпись и дата			
	Изм.	Колуч.	Лист	№ док.	Подпись	Дата
	Разработал	Терешкова				02.2023
	Проверил	Овчинников				02.2023
	Н. контр.	Балакшин				02.2023





Проект межевания территории разрабатывается в соответствии с Градостроительным кодексом Российской Федерации, с Земельным кодексом Российской Федерации ("Земельный кодекс Российской Федерации" от 25.10.2001 N 136-ФЗ) ст. 39.28, п.1, п.2, с целью определения местоположения границ образуемых и изменяемых земельных участков.

Проект межевания территории осуществляется в виде отдельного документа, без подготовки проекта планировки территории ввиду части 5 статьи 41 ФЗ-190 «Градостроительный кодекс Российской Федерации».

Градостроительный кодекс РФ, ст. 41.2 со ссылкой на Постановление Правительства РФ № 402 от 31.03.2017 устанавливает перечень видов инженерных изысканий, необходимых для подготовки документации по планировке территории:

- инженерно-геодезические изыскания, шифр 2022-128-ИГДИ, выполненные ООО "РБК" в 2022 году.

Однако, данный проект межевания предусматривает только перераспределение земельных участков. В виду чего отсутствует необходимость выполнения следующих изысканий:

- инженерно-геологические изыскания;
- инженерно-гидрометеорологические изыскания;
- инженерно-экологические изыскания.

**1. Перечень и сведения о площади образуемых земельных участков, в том числе возможные способы их образования.**

Образуются тринадцать земельных участков с условными номерами:

- 73:21:04:0101:341 площадью 552 кв.м,
- 73:21:04:0101:342 площадью 4483 кв.м,
- 73:21:04:0101:343 площадью 525 кв.м,
- 73:21:04:0101:344 площадью 836 кв.м,
- 73:21:04:0101:345 площадью 576 кв.м,
- 73:21:04:0101:346 площадью 1543 кв.м,
- 73:21:04:0101:347 площадью 347 кв.м,
- 73:21:04:0101:348 площадью 512 кв.м,
- 73:21:04:0101:349 площадью 515 кв.м,
- 73:21:04:0101:3410 площадью 494 кв.м,
- 73:21:04:0101:3411 площадью 494 кв.м,
- 73:21:04:0101:3412 площадью 494 кв.м,
- 73:21:04:0101:3413 площадью 481 кв.м,

путем перераспределения четырех земельных участков с кадастровыми номерами: 73:21:04:0101:268, 73:21:04:0101:270, 73:21:04:0101:272, 73:21:04:0101:446.

Взам. инв. №

Подпись и дата

Инв. № подл.

2023-14-ПМТ

Изм.	Кол.уч.	Лист	№докум.	Подпись	Дата	Текстовая часть	Стадия	Лист	Листов
Разраб.		Филиппова			02.2023			П	1
Проверил		Овчинников			02.2023		ООО "РБК"		
Н. Контр.		Балакшин			02.2023				

2. Перечень и сведения о площади образуемых земельных участков, которые будут отнесены к территориям общего пользования или имуществу общего пользования, в том числе в отношении которых предполагаются резервирование и (или) изъятие для государственных или муниципальных нужд;

Данным проектом межевания предусмотрено образование территории общего пользования путем образования земельного участка общего пользования с условным номером 73:21:04:0101:392.

3. Вид разрешенного использования образуемых земельных участков в соответствии с проектом планировки территории.

Образуемые земельные участки находятся в территориальной зоне "Ж2 – Зона застройки малоэтажными жилыми домами".

Вид разрешенного использования земельных участков:

№ п/п	Условный номер земельного участка по чертежу межевания	Вид разрешенного использования*	Кадастровый номер, вид разрешенного использования исходного земельного участка	Площадь, м <sup>2</sup>	Условный номер
1	:391	Для индивидуального жилищного строительства	73:21:04:0101:446, стоянки автомобильного транспорта	552	73:24:04:0101:391
			73:21:04:0101:270, территория общего пользования		
2	:392	Земельные участки (территории) общего пользования	73:21:04:0101:268, многоквартирные жилые дома до 4-х этажей	4483	73:24:04:0101:392
			73:21:04:0101:270, территория общего пользования		
			73:21:04:0101:272, Многоквартирные жилые дома до 4-х этажей		
			73:21:04:0101:446, стоянки автомобильного транспорта		

Взам. инв. №	
Подпись и дата	
Инв. № подл.	

Изм.	Кол.	Лист	№ док.	Подпись	Дата

2023-14-ПМТ

Лист

2

			73:21:04:0101:447, стоянки автомобильного транспорта		
3	:343	Для индивидуального жилищного строительства	73:21:04:0101:268, многоквартирные жилые дома до 4-х этажей	525	73:24:04:0101:343
4	:344	Для индивидуального жилищного строительства	73:21:04:0101:272, Многоквартирные жилые дома до 4-х этажей	836	73:24:04:0101:344
5	:345	Для индивидуального жилищного строительства	73:21:04:0101:268, многоквартирные жилые дома до 4-х этажей	576	73:24:04:0101:345
6	:346	Блокированная жилая застройка	73:21:04:0101:268, многоквартирные жилые дома до 4-х этажей	1543	73:24:04:0101:346
7	:347	Для индивидуального жилищного строительства	73:21:04:0101:446, стоянки автомобильного транспорта	347	73:24:04:0101:347
			73:21:04:0101:268, многоквартирные жилые дома до 4-х этажей		
			73:21:04:0101:270, территория общего пользования		
8	:348	Для индивидуального жилищного строительства	73:21:04:0101:272, Многоквартирные жилые дома до 4-х этажей	512	73:24:04:0101:348
			73:21:04:0101:270, территория общего пользования		
			73:21:04:0101:446, стоянки автомобильного транспорта		
9	:349	Для индивидуального жилищного строительства	73:21:04:0101:272, Многоквартирные жилые дома до 4-х этажей	515	73:24:04:0101:349

Взам. инв. №	
Подпись и дата	
Инв. № подл.	

Изм.	Колу	Лист	№ док	Подпись	Дата

2023-14-ПМТ



10	:3У10	Для индивидуального жилищного строительства	73:21:04:0101:272, Множokвартирные жилые дома до 4	494	73:24:04:0101:3У10
11	:3У11	Для индивидуального жилищного строительства	73:21:04:0101:272, Множokвартирные жилые дома до 4	494	73:24:04:0101:3У11
12	:3У12	Для индивидуального жилищного строительства	73:21:04:0101:272, Множokвартирные жилые дома до 4	494	73:24:04:0101:3У12
13	:3У13	Для индивидуального жилищного строительства	73:21:04:0101:272, Множokвартирные жилые дома до 4	481	73:24:04:0101:3У13

\*- документы градостроительного зонирования

**4. Целевое назначение лесов, вид (виды) разрешенного использования лесного участка, количественные и качественные характеристики лесного участка, сведения о нахождении лесного участка в границах особо защитных участков лесов (в случае, если подготовка проекта межевания территории осуществляется в целях определения местоположения границ образуемых и (или) изменяемых лесных участков) .**

Подготовка проекта внесения изменений в проект межевания территории осуществляется не в целях определения местоположения границ образуемых и (или) изменяемых лесных участков, в виду чего целевое назначение лесов, вид (виды) разрешенного использования лесного участка, количественные и качественные характеристики лесного участка, сведения о нахождении лесного участка в границах особо защитных участков лесов не определяются, в соответствии с ФЗ-190 от 29.12.2004, ст.43, п.5 п/п 4.

**5. Сведения о границах территории, в отношении которой утвержден проект межевания, содержащие перечень координат характерных точек этих границ в системе координат, используемой для ведения Единого государственного реестра недвижимости .**

Данным проектом межевания вносятся изменения в проект межевания территории, утвержденный Постановлением администрации города Ульяновска № 1803 от 07.08.2017 г.

Сведения о границах территории, в отношении которой утвержден проект внесения изменений в проект межевания, содержащие перечень координат характерных точек этих границ в системе координат, используемой для ведения Единого государственного реестра недвижимости, отсутствуют.

Взам. инв. №	
Подпись и дата	
Инв. № подл.	

Изм.	Колу	Лист	№ док	Подпись	Дата

2023-14-ПМТ

Лист

4

Координаты поворотных точек границ территории, в отношении которой разрабатывается  
ПМТ

Номер точки	координаты		На точку
	X	Y	
н200	513895,78	2267624,68	н201
н201	514102,26	2267815,40	н202
н202	514275,12	2268044,18	н203
н203	514090,66	2268181,92	н204
н204	513771,54	2267827,22	н205
н205	513755,23	2267841,90	н206
н206	513747,28	2267833,06	н207
н207	513753,93	2267827,08	н208
н208	513595,31	2267650,36	н209
н209	513582,47	2267661,92	н210
н210	513741,64	2267838,84	н211
н211	513686,87	2267888,52	н212
н212	513516,24	2267701,76	н213
н213	513400,28	2267570,51	н214
н214	513389,04	2267580,44	н215
н215	513496,33	2267701,88	н216
н216	513390,03	2267796,32	н217
н217	513188,13	2267579,70	н218
н218	513170,72	2267514,88	н219
н219	513282,10	2267422,33	н220
н220	513764,74	2267735,65	н200
н200	513895,78	2267624,68	н201

Данным проектом межевания предусмотрено образование территории общего пользования путем образования земельного участка общего пользования с условным номером 73:21:04:0101:3У2.

В соответствии со ст.1 п.3 пп."е" Постановления Правительства Ульяновской области №281-П от 25.05.2022 года "Об особенностях осуществления градостроительной деятельности в Ульяновской области в 2022 году" утверждение проектов межевания территории Ульяновской области в случае изменения отдельных технико-экономических показателей планируемых к строительству объектов транспортной инфраструктуры, предназначенных для хранения автотранспортных средств, в границах территории, применительно к которой утверждена такая документация, осуществляется без проведения общественных обсуждений или публичных слушаний.

Взам. инв. №  
Подпись и дата  
Инв. № подл.

Изм.	Колу	Лист	№ док	Подпись	Дата

2023-14-ПМТ



Фрагмент

73:21:040101

Фрагмент

ул. Зеленая

- Условные обозначения
- Красные линии, установленные в проекте планировки территории, утвержденные постановлением Главы города Ульяновска от 26.06.2009 г. №5046
  - Планируемые красные линии, не подлежащие установлению в составе данного проекта
- Границы
- Границы территории, в отношении которой разрабатывается проект межевания (соответствуют границам существующего элемента планировочной структуры)
  - Границы существующих земельных участков в соответствии с кадастровым планом территории
  - Границы исходных земельных участков
  - Границы лесных участков
  - Линия отступа от красных линий в соответствии с СП
  - Границы кадастрового квартала

- Примечания:
1. Данным проектом не планируется образование новых элементов планировочной структуры
  2. В составе данного проекта красные линии не устанавливаются и не изменяются, в связи с чем линии отступа от красных линий целей определения мест допустимого размещения зданий, строений и сооружений так же не изменяются и не устанавливаются
  3. Линия отступа от границы лесных насаждений в лесях хвойных или смешанных пород на территориях городских населенных пунктов до зданий, строений, сооружений устанавливается на расстоянии 15 метров согласно СП 4.1310.2013 (с учетом проведения дополнительных противопожарных мероприятий, выполняющих функцию (при наличии) зданий, сооружений), а также кровлей из материалов группы горючести не ниже Г1 или распространения пламени РП1. Границы лесных насаждений соответствуют красным линиям
  4. Линия отступа от красных линий в соответствии с ПЗЗ г. Ульяновска в территориальной зоне Ж-2. Зона застройки малоэтажными жилыми домами, минимальный отступ от границы красных линий - 3 метра
  5. Публичные сервитуты в границах рассматриваемой территории отсутствуют

						<b>2023 - 14 - ПМТ</b>		
						Ульяновская обл., г. Ульяновск, р-н Заволжский, в кадастровом квартале 73:21:040101		
Изм.	Кол. уч.	Лист	И. Док.	Подпись	Дата	Страница	Лист	Листов
ГМП	Филиппова					ПМТ	2	-
Разраб.	Терехова					000 "РБК"		
И. контр.	Болжанин					Формат		

Лист № 002	Листов в целом 002
Лист № 002	Листов в целом 002



Условный номер образуемого земельного участка 73:21:040101:3У1		
Площадь земельного участка 552 кв.м.		
Обозначение характерных точек	Координаты, м	
	X	Y
1	2	3
82	513975,83	2267698,53
н1	513979,79	2267702,16
н2	513976,16	2267705,99
н3	513969,17	2267713,38
104	513965,19	2267717,71
н4	513961,06	2267721,96
н5	513946,22	2267708,37
88	513950,99	2267703,21
72	513954,73	2267699,20
71	513964,80	2267688,42
82	513975,83	2267698,53

Условный номер образуемого земельного участка 73:21:040101:3У2		
Площадь земельного участка 4483 кв.м.		
Обозначение характерных точек	Координаты, м	
	X	Y
1	2	3
н6	513926,15	2267652,98
н7	513916,92	2267664,24
62	513913,57	2267661,21
61	513909,82	2267665,57
116	513907,64	2267664,70
115	513882,68	2267686,17
н9	513881,47	2267688,35
н10	513881,14	2267690,52
н11	513881,43	2267692,62
н47	513882,72	2267694,95
110	513909,28	2267721,89
н46	513921,55	2267733,91
н14	513932,20	2267744,36
н15	513934,05	2267745,22
н16	513935,81	2267745,41
н17	513938,19	2267744,91
н18	513939,91	2267743,71
н19	513954,78	2267728,42
74	513940,24	2267715,10
н5	513946,22	2267708,37
н4	513961,06	2267721,96
104	513965,19	2267717,71
н3	513969,17	2267713,38
н2	513976,16	2267705,99
н1	513979,79	2267702,16
н20	513987,67	2267709,39
н12	513907,30	2267794,70
н13	513905,77	2267797,84
н23	513906,02	2267801,10
н27	513921,13	2267815,56
6	513918,06	2267818,82
119	513914,27	2267822,84

Условный номер образуемого земельного участка 73:21:040101:3У2		
Площадь земельного участка 4483 кв.м.		
Обозначение характерных точек	Координаты, м	
	X	Y
1	2	3
120	513909,55	2267818,20
121	513903,88	2267813,29
95	513892,47	2267802,00
94	513905,81	2267787,88
93	513906,91	2267785,75
92	513906,85	2267783,20
91	513905,93	2267781,07
90	513841,58	2267718,22
89	513838,06	2267718,08
97	513835,99	2267718,90
96	513822,17	2267732,47
68	513816,58	2267726,95
67	513819,97	2267723,05
70	513804,94	2267708,39
69	513801,53	2267712,06
122	513797,60	2267708,18
58	513806,64	2267700,52
57	513817,85	2267711,58
56	513822,14	2267715,59
55	513824,24	2267716,37
54	513827,11	2267716,64
53	513829,62	2267716,00
52	513831,21	2267714,95
51	513902,07	2267654,70
50	513903,21	2267653,36
49	513903,83	2267651,61
48	513903,98	2267649,54
47	513903,57	2267647,84
46	513902,30	2267646,01
45	513887,18	2267632,33
64	513891,68	2267628,52
63	513917,08	2267651,52

Условный номер образуемого земельного участка 73:21:040101:3У2		
Площадь земельного участка 4483 кв.м.		
Обозначение характерных точек	Координаты, м	
	X	Y
1	2	3
66	513920,35	2267647,67
н6	513926,15	2267652,98
13	513913,50	2267733,97
н34	513927,58	2267747,74
н35	513928,81	2267749,62
н36	513929,35	2267751,71
н37	513928,77	2267754,28
н38	513927,71	2267756,05
н39	513912,95	2267771,38
н40	513911,07	2267772,41
н41	513908,93	2267773,01
н42	513906,57	2267772,98
н43	513904,62	2267771,36
25	513890,36	2267757,35
37	513849,53	2267717,17
38	513847,82	2267715,19
39	513847,14	2267712,96
40	513847,19	2267711,37
41	513848,01	2267709,21
42	513849,04	2267707,92
43	513865,31	2267694,12
44	513866,83	2267693,20
27	513868,56	2267692,85
28	513870,50	2267692,92
29	513871,99	2267693,52
30	513873,22	2267694,44
31	513882,14	2267703,09
13	513913,50	2267733,97

Условный номер образуемого земельного участка 73:21:040101:3У3		
Площадь земельного участка 525 кв.м.		
Обозначение характерных точек	Координаты, м	
	X	Y
1	2	3
н19	513954,78	2267728,42
105	513941,05	2267742,55
н18	513939,91	2267743,71
н17	513938,19	2267744,91
н16	513935,81	2267745,41
н15	513934,05	2267745,22
н14	513932,20	2267744,36
н46	513921,55	2267733,91
74	513940,24	2267715,10
н19	513954,78	2267728,42

Условный номер образуемого земельного участка 73:21:040101:3У4		
Площадь земельного участка 836 кв.м.		
Обозначение характерных точек	Координаты, м	
	X	Y
1	2	3
н34	513927,58	2267747,74
н35	513928,81	2267749,62
н36	513929,35	2267751,71
н37	513928,77	2267754,28
н38	513927,71	2267756,05
н39	513912,95	2267771,38
н40	513911,07	2267772,41
н41	513908,93	2267773,01
н42	513906,57	2267772,98
н43	513904,62	2267771,36
25	513890,36	2267757,35
26	513901,23	2267746,01
13	513913,50	2267733,97
н34	513927,58	2267747,74

Условный номер образуемого земельного участка 73:21:040101:3У5		
Площадь земельного участка 576 кв.м.		
Обозначение характерных точек	Координаты, м	
	X	Y
1	2	3
33	513889,59	2267720,22
32	513877,70	2267708,01
31	513882,14	2267703,09
13	513913,50	2267733,97
26	513901,23	2267746,01
34	513882,25	2267727,59
33	513889,59	2267720,22
33	513889,59	2267720,22

Условный номер образуемого земельного участка 73:21:040101:3У6		
Площадь земельного участка 1543 кв.м.		
Обозначение характерных точек	Координаты, м	
	X	Y
1	2	3
75	513907,16	2267683,94
74	513940,24	2267715,10
н46	513921,55	2267733,91
110	513909,28	2267721,89
н47	513882,72	2267694,95
н11	513881,43	2267692,62
н10	513881,14	2267690,52
н9	513881,47	2267688,35
115	513882,68	2267686,17
н48	513896,39	2267674,38
75	513907,16	2267683,94
75	513907,16	2267683,94

Условный номер образуемого земельного участка 73:21:040101:3У7		
Площадь земельного участка 347 кв.м.		
Обозначение характерных точек	Координаты, м	
	X	Y
1	2	3
н6	513926,15	2267652,98
81	513931,96	2267658,31
80	513921,86	2267668,70
79	513921,21	2267669,40
78	513917,66	2267673,08
77	513914,66	2267676,19
76	513914,36	2267676,70
75	513907,16	2267683,94
н48	513896,39	2267674,38
116	513907,64	2267664,70
61	513909,82	2267665,57
60	513913,90	2267669,48
59	513917,81	2267665,04
н7	513916,92	2267664,24
н6	513926,15	2267652,98

Условный номер образуемого земельного участка 73:21:040101:3У8		
Площадь земельного участка 512 кв.м.		
Обозначение характерных точек	Координаты, м	
	X	Y
1	2	3
118	514005,68	2267725,89
4	513998,09	2267733,94
н22	513991,29	2267741,16
н24	513973,33	2267724,69
н20	513987,67	2267709,39
118	514005,68	2267725,89

Условный номер образуемого земельного участка 73:21:040101:3У9		
Площадь земельного участка 515 кв.м.		
Обозначение характерных точек	Координаты, м	
	X	Y
1	2	3
н22	513991,29	2267741,16
5	513984,07	2267748,81
н32	513976,78	2267756,54
н33	513958,82	2267740,08
н24	513973,33	2267724,69
н22	513991,29	2267741,16

Условный номер образуемого земельного участка 73:21:040101:3У10		
Площадь земельного участка 494 кв.м.		
Обозначение характерных точек	Координаты, м	
	X	Y
1	2	3
н32	513976,78	2267756,54
н25	513962,87	2267771,30
н61	513944,90	2267754,83
н33	513958,82	2267740,08
н32	513976,78	2267756,54

Условный номер образуемого земельного участка 73:21:040101:3У11		
Площадь земельного участка 494 кв.м.		
Обозначение характерных точек	Координаты, м	
	X	Y
1	2	3
н25	513962,87	2267771,30
н59	513948,95	2267786,05
н60	513930,99	2267769,59
н61	513944,90	2267754,83
н25	513962,87	2267771,30

Условный номер образуемого земельного участка 73:21:040101:3У12		
Площадь земельного участка 494 кв.м.		
Обозначение характерных точек	Координаты, м	
	X	Y
1	2	3
н59	513948,95	2267786,05
н26	513935,04	2267800,81
н64	513917,07	2267784,34
н60	513930,99	2267769,59
н59	513948,95	2267786,05

Условный номер образуемого земельного участка 73:21:040101:3У13		
Площадь земельного участка 481 кв.м.		
Обозначение характерных точек	Координаты, м	
	X	Y
1	2	3
н26	513935,04	2267800,81
н27	513921,13	2267815,56
н23	513906,02	2267801,10
н13	513905,77	2267797,84
н12	513907,30	2267794,70
н64	513917,07	2267784,34
н26	513935,04	2267800,81











Фрагмент

73:21:040101

Фрагмент

ул. Зеленая

- Условные обозначения
-  Красные линии, установленные в проекте планировки территории, утвержденные постановлением Главы города Ульяновска от 26.06.2009 г. №5046
  -  Планируемые красные линии, не подлежащие установлению в составе данного проекта
  - Границы
    -  Границы территории, в отношении которой разрабатывается проект межевания (совпадают с границами существующего элемента планировочной структуры)
    -  Границы существующих земельных участков в соответствии с кадастровым планом территории
    -  Границы исходных земельных участков
    -  Границы образуемых земельных участков
    -  Границы кадастрового квартала
    -  Линия отступа от красных линий в соответствии с СП

						2023-14 -ПМТ		
						Ульяновская обл., г. Ульяновск, р-н Заволжский, в кадастровом квартале 73:21:040101		
Имя	Кол. уч.	Лист	И. Док.	Подпись	Дата	Страница	Лист	Листов
ГМП		Федотова				ПМТ	1	-
Разработчик		Горешкова				ООО "РБК"		
И. контр.		Балашихин				Границы образуемых и (или) образуемых земельных участков, в том числе в отношении которых производится их разделение (или) иные для осуществления или прекращения член. ПМТ		

Лист и дата  
Всего листов №