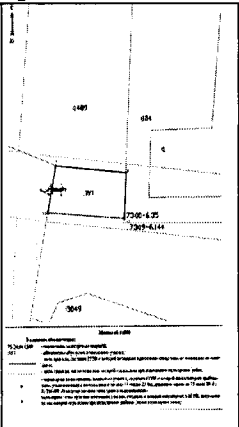


**О внесении изменения в постановление  
администрации города Ульяновска от 23.04.2024 № 417**

Руководствуясь Уставом муниципального образования «город Ульяновск»,  
АДМИНИСТРАЦИЯ ГОРОДА УЛЬЯНОВСКА ПОСТАНОВЛЯЕТ:

1. Внести изменение в раздел «Железнодорожный район» Схемы размещения нестационарных объектов предоставления населению возмездных услуг на территории муниципального образования «город Ульяновск», утверждённой постановлением администрации города Ульяновска от 23.04.2024 № 417, дополнив его строкой 25 следующего содержания:

«	25.	с. Белый Ключ, на земельном участке с условным номером 73:24:011509:3У1	неразграниченная	400,0	Пункт и место приёма (сбора) вторичного сырья и вторичных ресурсов	До 31.07.2034	Заявление ИП		».
---	-----	---	------------------	-------	--	---------------	--------------	---	----

2. Настоящее постановление вступит в силу на следующий день после дня его официального опубликования в газете «Ульяновск сегодня».

Глава города

А.Е.Болдакин

## Пояснительная записка

к проекту постановления администрации города Ульяновска  
«О внесении изменений в постановление  
администрации города Ульяновска от 23.04.2024 № 417»

Постановлением администрации города Ульяновска от 23.04.2024 № 417 «Об утверждении схемы размещения нестационарных объектов предоставления населению возмездных услуг на территории муниципального образования «город Ульяновск» (далее – Схема) утверждено размещение нестационарных объектов предоставления населению возмездных услуг на территории муниципального образования «город Ульяновск».

В администрацию города «Ульяновска» поступило обращение ИП Герасимова Д.А. о включении в Схему нестационарного объекта расположенного по адресу: п. Белый Ключ, площадью 400 кв. м нестационарный объект (пункт приема вторичного сырья)

На основании постановления Правительства Российской Федерации от 03.12.2014 № 1300 «Об утверждении перечня видов объектов, размещение которых может осуществляться на землях или земельных участках, находящихся в государственной или муниципальной собственности, без предоставления земельных участков и установления сервитутов», постановления Правительства Ульяновской области от 18.12.2015 № 682-П «Об утверждении Порядка и условий размещения объектов, виды которых установлены Правительством Российской Федерации, на землях или земельных участках, находящихся в государственной собственности Ульяновской области, муниципальной собственности, а также на земельных участках, государственная собственность на которые не разграничена, без предоставления земельных участков и установления сервитутов, публичных сервитутов» необходимо внести изменения в Схему, а именно раздел «Ленинский район» необходимо дополнить новой строкой.

В этой связи Управлением архитектуры и градостроительства администрации города Ульяновска подготовлен проект постановления «О внесении изменения в постановление администрации города Ульяновска от 23.04.2024 № 417».

Начальник Управления



Н.А.Гордеева



**Финансово-экономическое обоснование**  
к проекту постановления администрации города Ульяновска  
«О внесении изменений в постановление  
администрации города Ульяновска от 23.04.2024 № 417»

Утверждение проекта не потребует внесения изменений в решение Ульяновской Городской Думы от 06.12.2023 N 187 «Об утверждении бюджета муниципального образования «город Ульяновск» на 2024 год и на плановый период 2025 и 2026 годов.

Выделение дополнительных средств из бюджета муниципального образования «город Ульяновск» не потребуется.

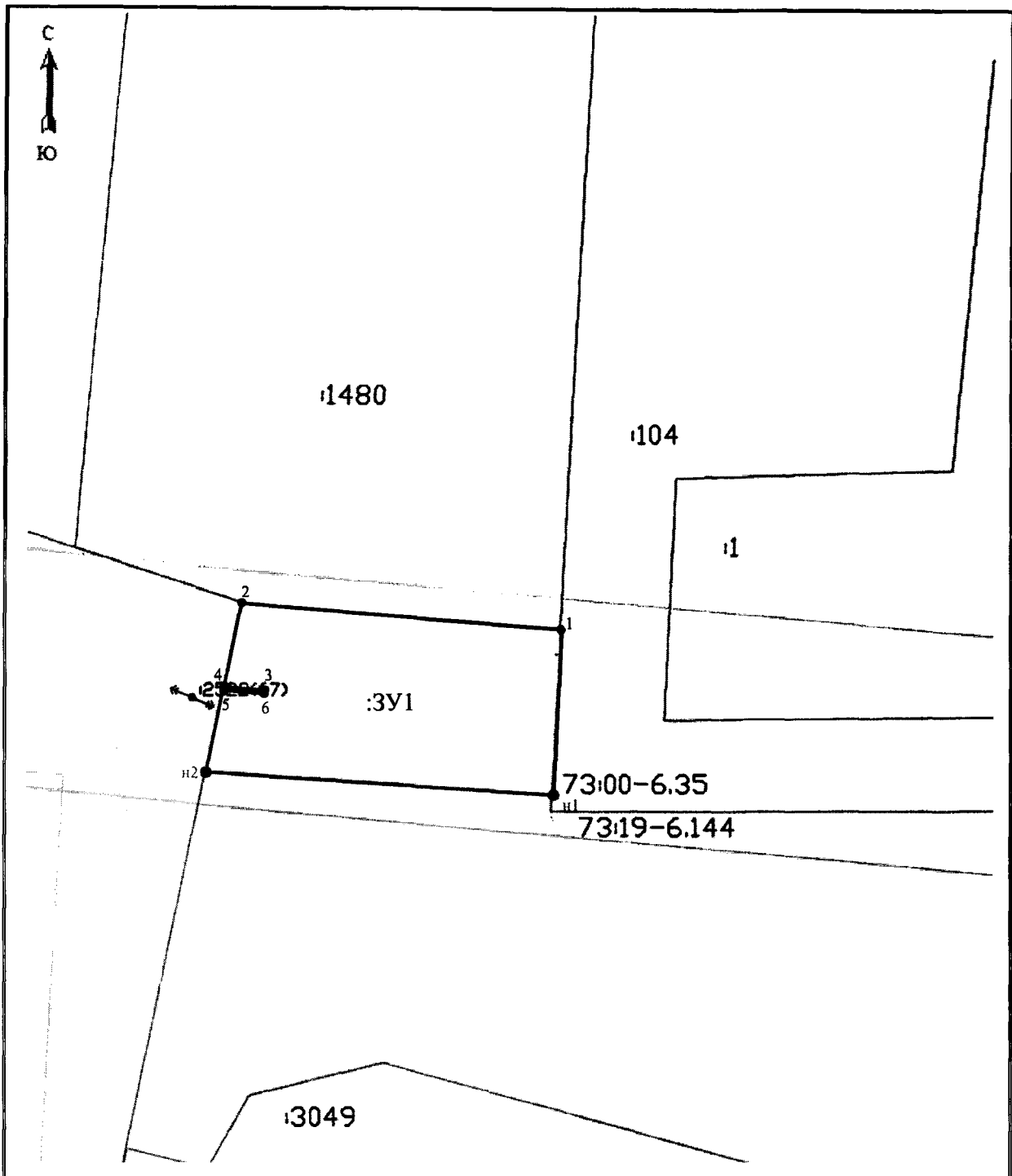
Принятие проекта не повлечёт за собой выпадающих доходов и увеличения расходной части бюджета муниципального образования «город Ульяновск».

Начальник Управления





Н.А.Гордеева





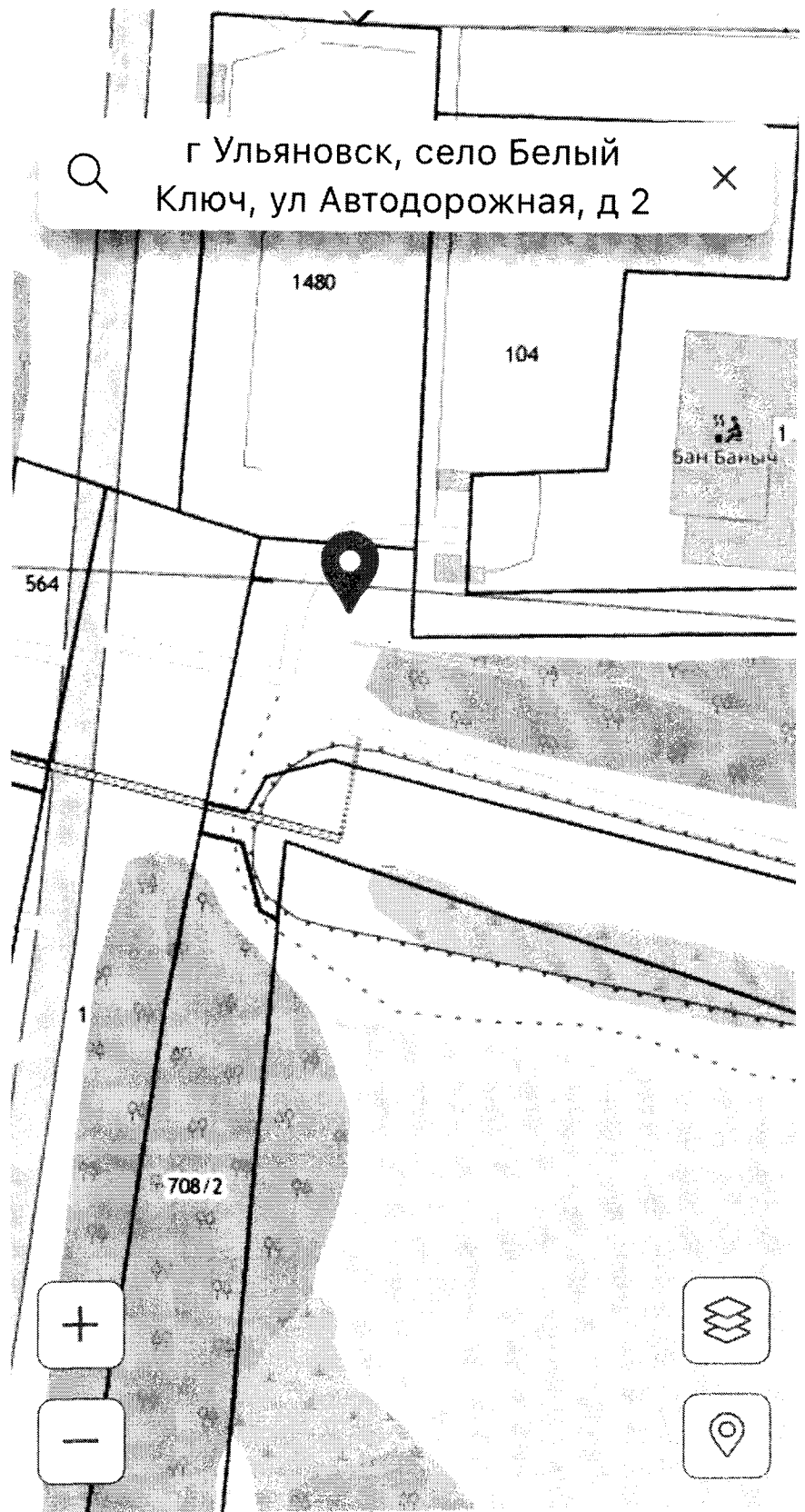
Масштаб 1:500

**Условные обозначения:**

- |   |  |
|---|--|
| 73:24:011509  | - обозначение кадастрового квартала;   |
| 3У1   | - обозначение образуемого земельного участка;  |
|  | - часть границы, сведения ЕГРН о которой позволяют однозначно определить ее положение на местности;  |
|  | - часть границы, местоположение которой определено при выполнении кадастровых работ;   |
| •   | - характерная точка границы земельного участка, сведения ЕГРН о которой соответствуют требованиям, установленным в соответствии с частью 13 статьи 22 Федерального закона от 13 июля 2015 г. № 218-ФЗ «О государственной регистрации недвижимости» |
| •   | - характерная точка границы земельного участка, сведения о которой отсутствуют в ЕГРН, местоположение которой определено при кадастровых работах (новая характерная точка)   |



г Ульяновск, село Белый  
Ключ, ул Автодорожная, д 2



Карта



Избранное



Документы



Ипотека



Ещё

