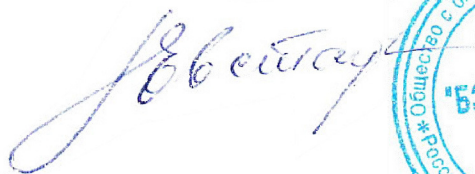


**Общество с ограниченной ответственностью
"БЭСТ-ПРОЕКТ"**

Генеральный план города Ульяновска

**Материалы по обоснованию проекта изменений в Генеральный
план города Ульяновска в части в части территории
кадастрового квартала 73:24:041702, расположенной в
Ленинском районе города Ульяновска**

Директор



Евстафьев Г.В.

г. Ульяновск 2024 г.

Оглавление

Введение.....	4
1. Сведения об утвержденных документах стратегического планирования, о национальных проектах, об инвестиционных программах субъектов естественных монополий, организаций коммунального комплекса, о решениях органов местного самоуправления, иных главных распорядителей средств соответствующих бюджетов, предусматривающих создание объектов местного значения.....	4
2. Обоснование выбранного варианта размещения объектов местного значения поселения, городского округа на основе анализа использования территорий поселения, городского округа, возможных направлений развития этих территорий и прогнозируемых ограничений их использования, определяемых в том числе на основании сведений, документов, материалов, содержащихся в государственных информационных системах обеспечения градостроительной деятельности, федеральной государственной информационной системе территориального планирования, в том числе материалов и результатов инженерных изысканий, содержащихся в государственных информационных системах обеспечения градостроительной деятельности.....	4
3. Оценка возможного влияния планируемых для размещения объектов местного значения поселения, городского округа на комплексное развитие этих территорий.....	4
4. Утвержденные документами территориального планирования Российской Федерации, документами территориального планирования двух и более субъектов Российской Федерации, документами территориального планирования субъекта Российской Федерации сведения о видах, назначении и наименованиях планируемых для размещения на территориях поселения, городского округа объектов федерального значения, объектов регионального значения, их основные характеристики, местоположение, характеристики зон с особыми условиями использования территорий в случае, если установление таких зон требуется в связи с размещением данных объектов, реквизиты указанных документов территориального планирования, а также обоснование выбранного варианта размещения данных объектов на основе анализа использования этих территорий, возможных направлений их развития и прогнозируемых ограничений их использования.....	5
5. Утвержденные документом территориального планирования муниципального района сведения о видах, назначении и наименованиях планируемых для размещения на территории поселения, входящего в состав муниципального района, объектов местного значения муниципального района, их основные характеристики, местоположение, характеристики зон с особыми условиями использования территорий в случае, если установление таких зон требуется в связи с размещением данных объектов, реквизиты указанного документа территориального планирования, а также обоснование выбранного варианта размещения данных объектов на основе анализа использования этих территорий, возможных направлений их развития и прогнозируемых ограничений их использования ...	5
6. Перечень и характеристики основных факторов риска возникновения чрезвычайных ситуаций природного и техногенного характера.....	5
7. Перечень земельных участков, которые включаются в границы населенных пунктов, входящих в состав поселения, городского округа, или исключаются из их границ, с указанием категорий земель, к которым планируется отнести эти земельные участки, и целей их планируемого использования.....	6

8. Сведения об утвержденных предметах охраны и границах территорий исторических поселений федерального значения и исторических поселений регионального значения.....	6
9. Сводная карта особых экономических зон; особо охраняемых природных территорий федерального, регионального, местного значения; территорий объектов культурного наследия; зон с особыми условиями использования территорий; территорий, подверженных риску возникновения чрезвычайных ситуаций природного и техногенного характера; границ лесничеств	7
10. Карта местоположения существующих и строящихся объектов местного значения городского округа	8
11. Карта иных объектов, территорий, зон, которые оказали влияние на установление функциональных зон и планируемое размещение объектов местного значения городского округа	9
12. Сводная карта границ городского округа, границ существующих населенных пунктов, входящих в состав городского округа	10
13. Основные источники информации.....	11

ВВЕДЕНИЕ

Цель данного проекта – изменение функциональной зоны в части территории кадастрового квартала 73:24:041702, расположенной в Ленинском районе города Ульяновска:

- с «территории особо охраняемых природных территорий местного значения» на «территории коттеджной и усадебной застройки».

Данные изменения направлены на установление функциональной зоны «территории коттеджной и усадебной застройки» и «территории особо охраняемых природных территорий местного значения» согласно фактическому использованию территории.

Особо охраняемая природная территория местного значения "ПКО им. Я.М.Свердлова", сведения о которой внесены в ЕГРН (реестровый номер 73:24-9.4), фактически не входит в границы территории в отношении которой подготовлен проект внесения изменений в Генеральный план.

1. Сведения об утвержденных документах стратегического планирования, о национальных проектах, об инвестиционных программах субъектов естественных монополий, организаций коммунального комплекса, о решениях органов местного самоуправления, иных главных распорядителей средств соответствующих бюджетов, предусматривающих создание объектов местного значения

Настоящий проект не является частью документов стратегического планирования, частью национальных проектов, инвестиционных программ субъектов естественных монополий, организаций коммунального комплекса.

2. Обоснование выбранного варианта размещения объектов местного значения городского округа на основе анализа использования территорий городского округа, возможных направлений развития этих территорий и прогнозируемых ограничений их использования, определяемых в том числе на основании сведений, документов, материалов, содержащихся в государственных информационных системах обеспечения градостроительной деятельности, федеральной государственной информационной системе территориального планирования, в том числе материалов и результатов инженерных изысканий, содержащихся в государственных информационных системах обеспечения градостроительной деятельности

Данным проектом не предусмотрено размещение объектов местного значения.

3. Оценка возможного влияния планируемых для размещения объектов местного значения городского округа на комплексное развитие этих территорий

Данным проектом не предусмотрено размещение объектов местного значения.

4. Утвержденные документами территориального планирования Российской Федерации, документами территориального планирования двух и более субъектов Российской Федерации, документами территориального планирования субъекта Российской Федерации сведения о видах, назначении и наименованиях планируемых для размещения на территориях городского округа объектов федерального значения, объектов регионального значения, их основные характеристики, местоположение, характеристики зон с особыми условиями использования территорий в случае, если установление таких зон требуется в связи с размещением данных объектов, реквизиты указанных документов территориального планирования, а также обоснование выбранного варианта размещения данных объектов на основе анализа использования этих территорий, возможных направлений их развития и прогнозируемых ограничений их использования

Размещение на проектируемой территории объектов федерального и регионального значения не предусмотрено.

5. Утвержденные документом территориального планирования муниципального района сведения о видах, назначении и наименованиях планируемых для размещения на территории поселения, входящего в состав муниципального района, объектов местного значения муниципального района, их основные характеристики, местоположение, характеристики зон с особыми условиями использования территорий в случае, если установление таких зон требуется в связи с размещением данных объектов, реквизиты указанного документа территориального планирования, а также обоснование выбранного варианта размещения данных объектов на основе анализа использования этих территорий, возможных направлений их развития и прогнозируемых ограничений их использования

Не предусмотрено.

6. Перечень и характеристика основных факторов риска возникновения чрезвычайных ситуаций природного и техногенного характера

Территория в границах проектирования полностью находится:

- в третьей (реестровый номер 73:00-6.497), четвертой (реестровый номер 73:00-6.498) и шестой (реестровый номер 73:00-6.502) подзонах приаэродромной территории;
- в границах оползневой зоны, в связи с чем необходимо проведение противооползневых мероприятий.

Проектирование и строительство объектов капитального строительства должно осуществляться на основании результатов инженерно-геологических изысканий.

Перечень мероприятий по противодействию оползневым процессам:

- а) дренирование подземных вод;

- б) регулирование поверхностного стока;
- в) защита грунтов от выветривания;
- г) защита берегов от размыва;
- д) создание механического сопротивления движению земляных масс;
- е) изменение физико-механических свойств грунта.

7. Перечень земельных участков, которые включаются в границы населенных пунктов, входящих в состав городского округа, или исключаются из их границ, с указанием категорий земель, к которым планируется отнести эти земельные участки, и целей их планируемого использования

Территория, в отношении которой разработан проект внесения изменений в Генеральный план, входит в границы населенного пункта город Ульяновск. Сведения о границах населенного пункта город Ульяновск внесены в ЕГРН с реестровым номером 73:00-4.1.

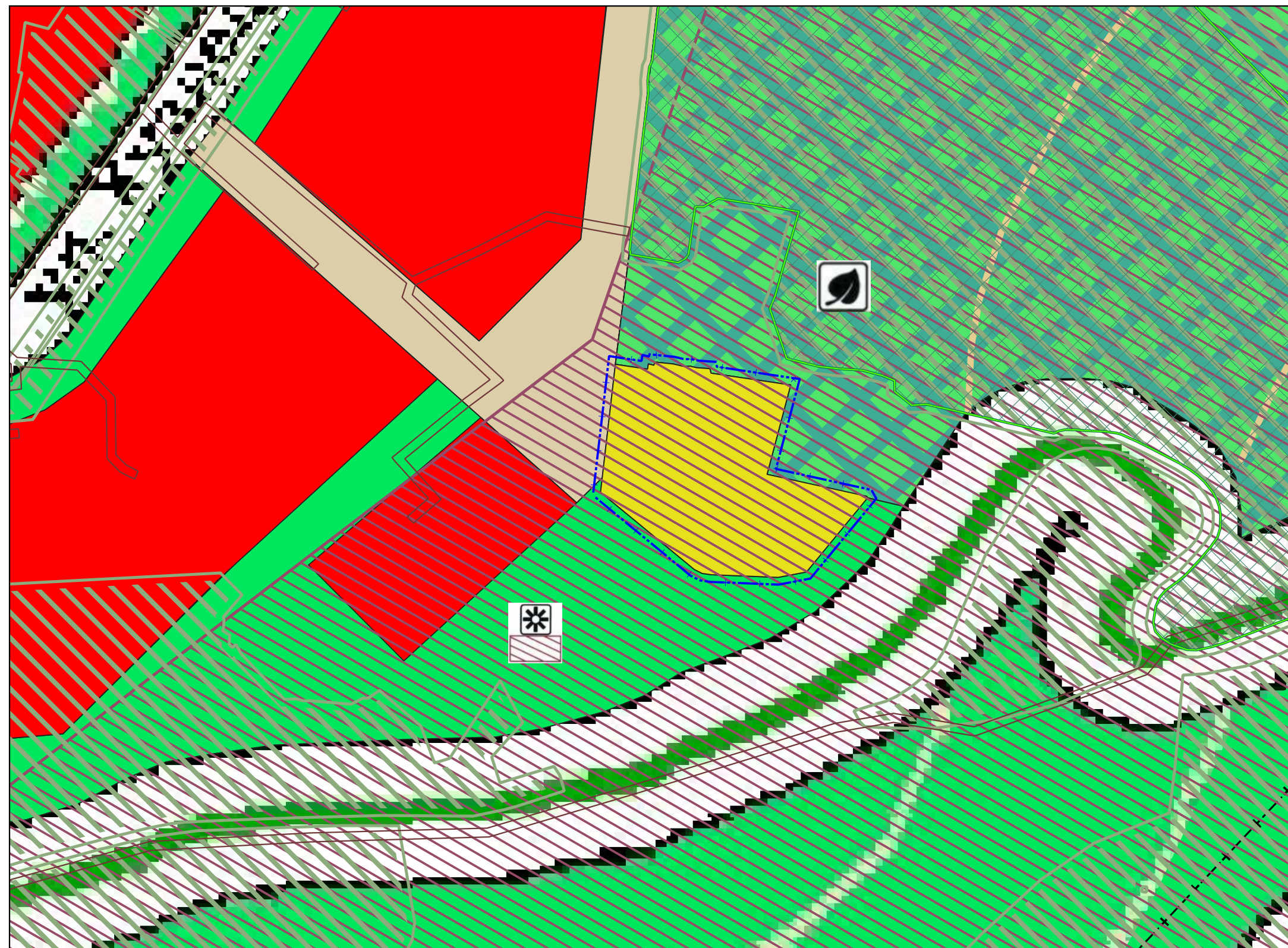
8. Сведения об утвержденных предметах охраны и границах территорий исторических поселений федерального значения и исторических поселений регионального значения

Сведения об утвержденных предметах охраны и границах территорий исторических поселений федерального значения и исторических поселений регионального значения отсутствуют.

Генеральный план города Ульяновска.

Сводная карта особых экономических зон; особо охраняемых природных территорий федерального, регионального, местного значения; территорий объектов культурного наследия; зон с особыми условиями использования территорий; территорий, подверженных риску возникновения чрезвычайных ситуаций природного и техногенного характера; границ лесничеств. Фрагмент

Материалы по обоснованию проекта изменений в Генеральный план города Ульяновска в части в части территории кадастрового квартала 73:24:041702, расположенной в Ленинском районе города Ульяновска



Условные обозначения

- Границы**
- территории, в отношении которой подготовлен проект внесения изменений
 - санитарно-защитных зон
- Территории**
- жилой застройки**
- коттеджной и усадебной застройки
 - общественной застройки
 - общественных центров с сопутствующей жилой застройкой
 - зеленых насаждений общего пользования
- особо охраняемых природных территорий**
- местного значения
- Транспортно-инженерные объекты и коммуникации**
- городские магистральные улицы и дороги общегородского значения непрерывного движения
 - районного значения
- Зоны с особыми условиями использования территории**
- особо охраняемая природная территория местного значения (реестровый номер 73:24-9.4)
 - Лесопарковый зеленый пояс (реестровый номер 73:00-6.388)
 - Охранная зона линий и сооружений связи
 - Территории, подверженные опасным геологическим процессам

Примечание: 1. Особые экономические зоны в границах проектирования отсутствуют; 2. Объекты культурного наследия в границах проектирования отсутствуют; 3. Лесничества в границах проектирования отсутствуют; 4. Территория в границах проектирования полностью находится в третьей (реестровый номер 73:00-6.497), четвертой (реестровый номер 73:00-6.498) и шестой (реестровый номер 73:00-6.502) подзонах приаэродромной территории


Генеральный план города Ульяновска.

Карта местоположения существующих и строящихся объектов местного значения городского округа. Фрагмент

Материалы по обоснованию проекта изменений в Генеральный план города Ульяновска в части в части территории кадастрового квартала 73:24:041702, расположенной в Ленинском районе города Ульяновска

Условные обозначения

Границы

 территории, в отношении которой подготовлен проект внесения изменений


 санитарно-защитных зон

Территории

жилой застройки

 коттеджной и усадебной застройки

общественной застройки

 общественных центров с сопутствующей жилой застройкой

 зеленых насаждений общего пользования

особо охраняемых природных территорий

 местного значения

Транспортно-инженерные объекты и коммуникации

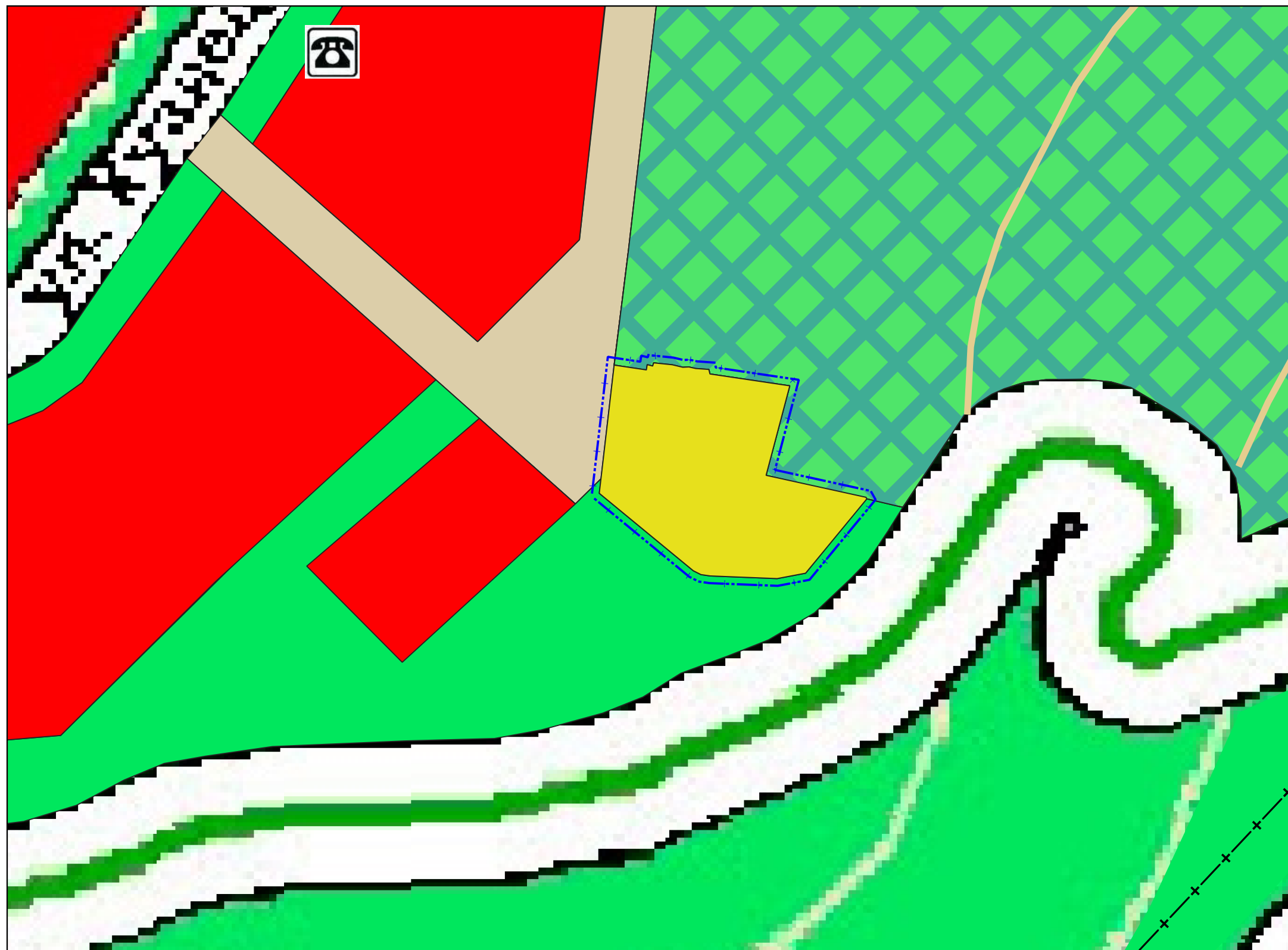
 городские магистральные улицы и дороги

 общегородского значения непрерывного движения

 районного значения

Существующие объекты местного значения

 Административное здание



Генеральный план города Ульяновска.



Карта иных объектов, территорий, зон, которые оказали влияние на установление функциональных зон и планируемое размещение объектов местного значения городского округа. Фрагмент

Материалы по обоснованию проекта изменений в Генеральный план города Ульяновска в части в части территории кадастрового квартала 73:24:041702, расположенной в Ленинском районе города Ульяновска




Условные обозначения

Границы


-  территории, в отношении которой подготовлен проект внесения изменений
-  санитарно-защитных зон

Территории

жилой застройки

-  коттеджной и усадебной застройки

общественной застройки



-  общественных центров с сопутствующей жилой застройкой

-  зеленых насаждений общего пользования

особо охраняемых природных территорий

-  местного значения

Транспортно-инженерные объекты и коммуникации

-  городские магистральные улицы и дороги общегородского значения непрерывного движения
-  районного значения

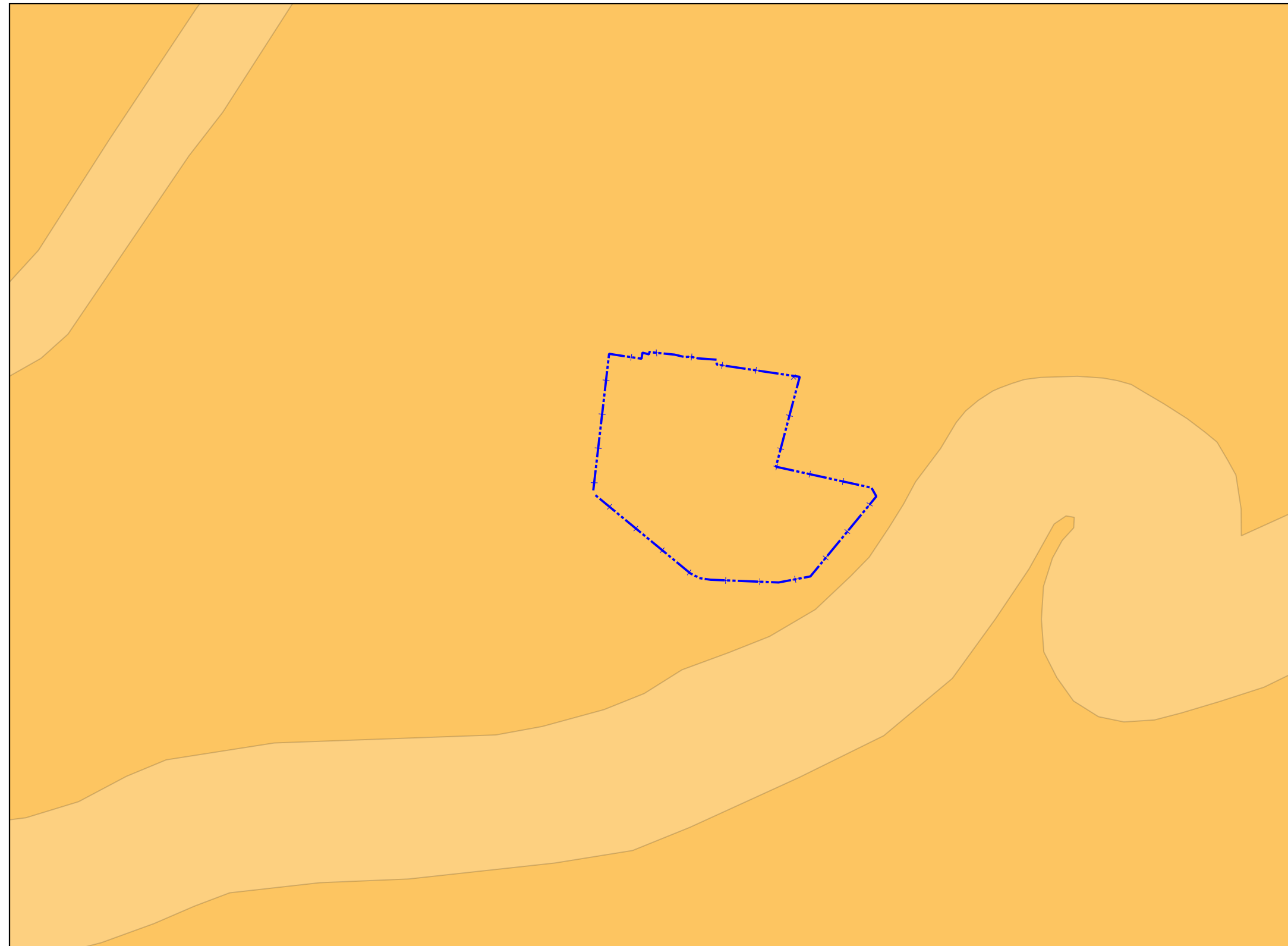
Примечания:

иные объекты, территории, зоны, которые оказали влияние на установление функциональных зон и планируемое размещение объектов местного значения городского округа в границах проектирования отсутствуют

Генеральный план города Ульяновска.

Сводная карта границ городского округа, границ существующих населенных пунктов, входящих в состав городского округа. Фрагмент

Материалы по обоснованию проекта изменений в Генеральный план города Ульяновска в части в части территории кадастрового квартала 73:24:041702, расположенной в Ленинском районе города Ульяновска



Условные обозначения

Категории земель:
в границах города



земли населенных пунктов

Границы



территории, в отношении
которой подготовлен проект
внесения изменений

ОСНОВНЫЕ ИСТОЧНИКИ ИНФОРМАЦИИ

В основу разработки проекта внесения изменений в Генеральный план города Ульяновска положена следующая законодательная и методическая документация:

- Градостроительный кодекс РФ;
- Земельный Кодекс РФ;
- Федеральный закон от 06.10.2003 №131-ФЗ «Об общих принципах организации местного самоуправления в Российской Федерации»;
- Федеральный закон от 21.12.2004 № 172-ФЗ «О переводе земель или земельных участков из одной категории в другую»с изменениями и дополнениями вступившими в силу с 01.03.2022;
- Федеральный закон от 10.01.2002 № 7-ФЗ «Об охране окружающей среды»;
- Федеральный закон от 27.12.2002 № 184-ФЗ «О техническом регулировании»(с изменениями и дополнениями);
- Постановление Главного государственного санитарного врача РФ от 25.09.2007 № 74 «О введении в действие новой редакции санитарно-эпидемиологических правил и нормативов СанПиН 2.2.1/2.1.1.1200-03 «Санитарно-защитные зоны и санитарная классификация предприятий, сооружений и иных объектов»;
- СП 34.13330.2021 «Свод правил. Автомобильные дороги. Актуализированная редакция СНиП 2.05.02-85*».
- Приказ №10 от 09.01.2018 г.