

СХЕМА РАСПОЛОЖЕНИЯ ГРАНИЦЫ ПУБЛИЧНОГО СЕРВИТУТА

в целях размещения объекта электросетевого хозяйства:

**"Реконструкция КЛ-110 кВ НГ-1, НГ-2 от переходного пункта ПП-1 до ЗРУ-110 кВ НГ-1
с заменой маслонаполненного кабеля на кабель с изоляцией из сшитого полиэтилена"**

местоположение: Российская Федерация, город Ульяновск, Заволжский район

в границах земельных участков с кадастровыми номерами 73:24:021001:19, 73:24:021001:21, 73:24:021001:27, 73:24:021001:39, 73:24:021001:47, 73:24:021001:48, 73:24:021001:71, 73:24:021001:82, 73:24:021001:88, 73:24:021001:9807, 73:24:021001:9808, 73:24:021101:149, 73:24:021101:150, 73:24:021101:1621, 73:24:021104:2853 и земель, находящихся в государственной или муниципальной собственности

Описание местоположения границы публичного сервитута

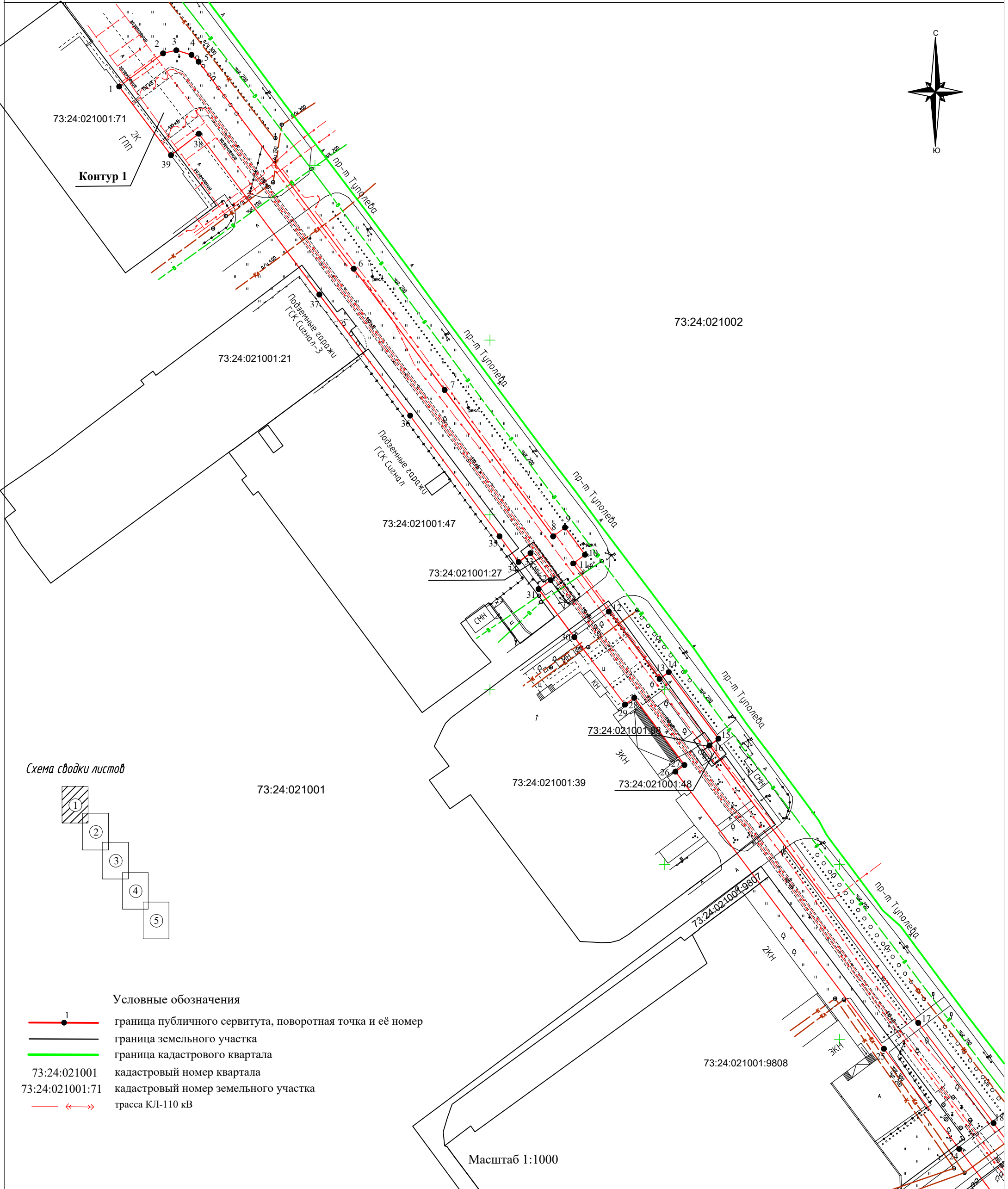
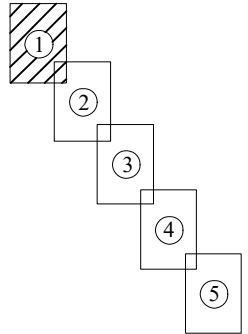


Схема сводки листов



Условные обозначения

- граница публичного сервитута, поворотная точка и её номер
- граница земельного участка
- граница кадастрового квартала
- 73:24:021001 кадастровый номер квартала
- 73:24:021001:71 кадастровый номер земельного участка
- трасса КЛ-110 кВ

Масштаб 1:1000

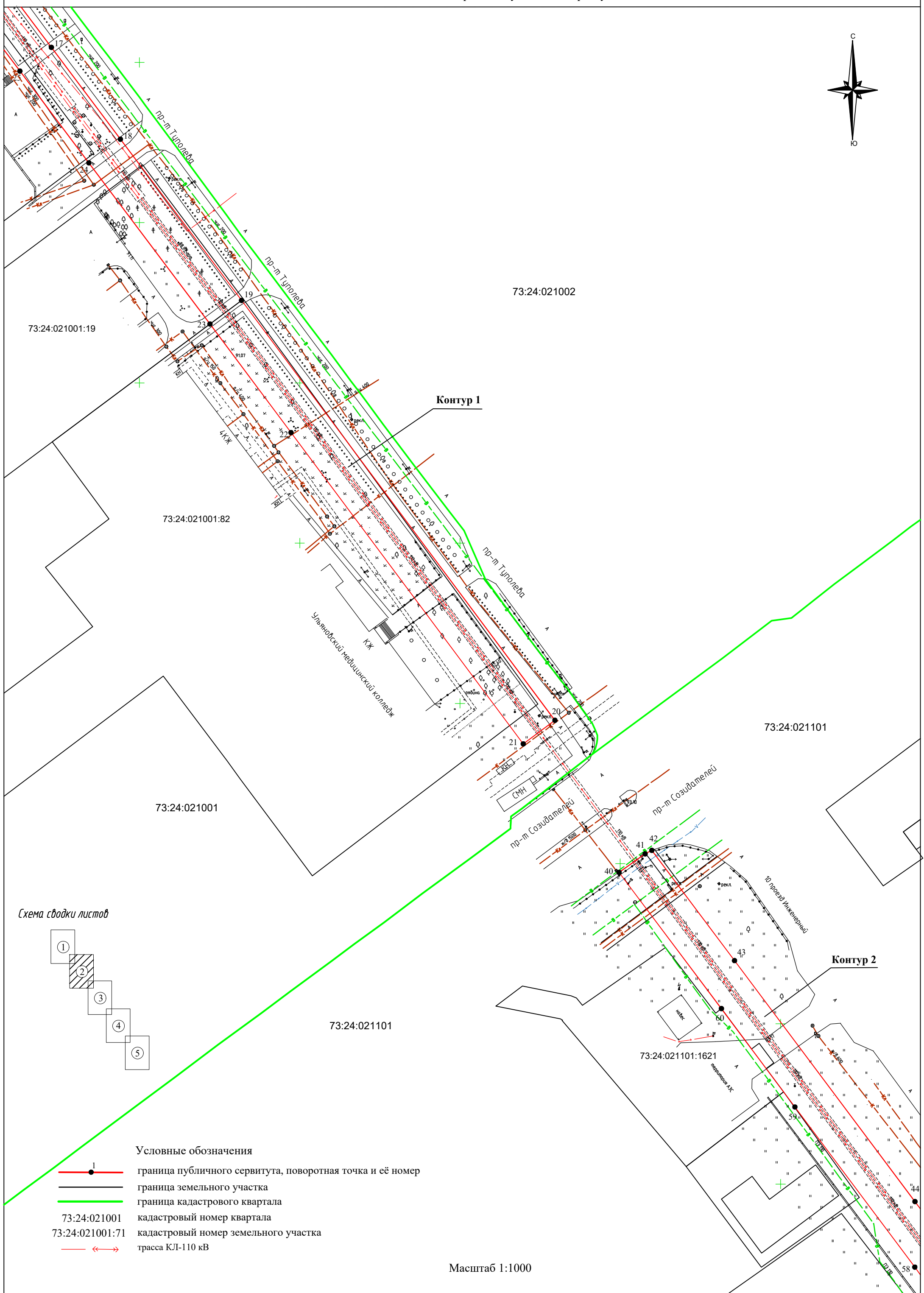
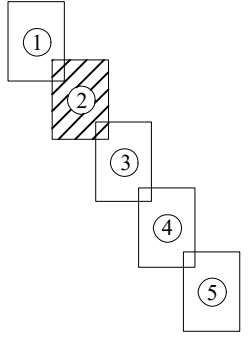


Схема сводки листов



- Условные обозначения**
- граница публичного сервитута, поворотная точка и её номер
 - граница земельного участка
 - граница кадастрового квартала
 - 73:24:021001 кадастровый номер квартала
 - 73:24:021001:71 кадастровый номер земельного участка
 - - - <- -> трасса КЛ-110 кВ

Масштаб 1:1000

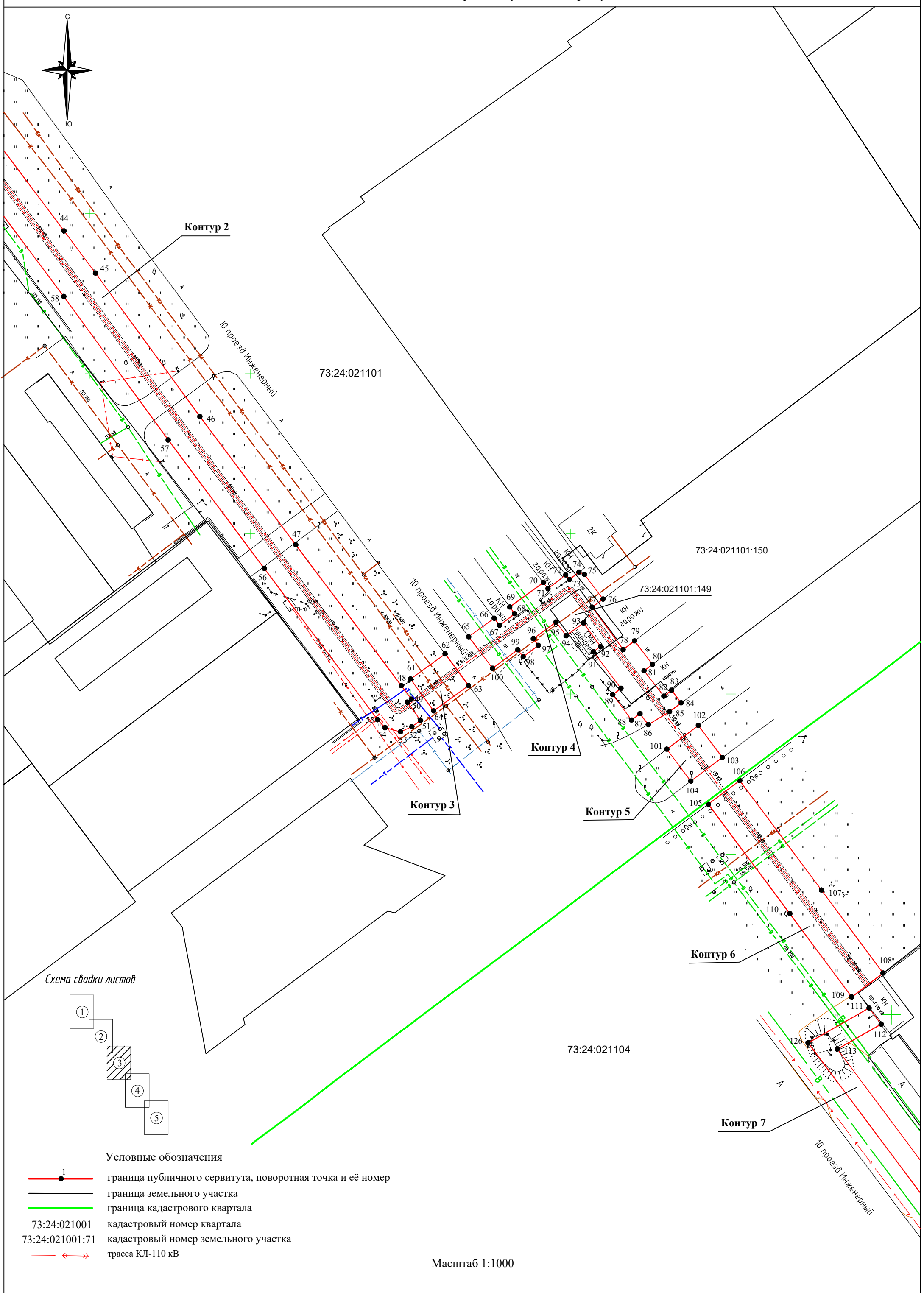
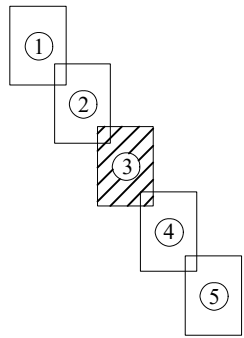


Схема сводки листов



Условные обозначения

- 1 граница публичного сервитута, поворотная точка и её номер
- граница земельного участка
- граница кадастрового квартала
- 73:24:021001 кадастровый номер квартала
- 73:24:021001:71 кадастровый номер земельного участка
- <>— трасса КЛ-110 кВ

Масштаб 1:1000

Описание местоположения границы публичного сервитута

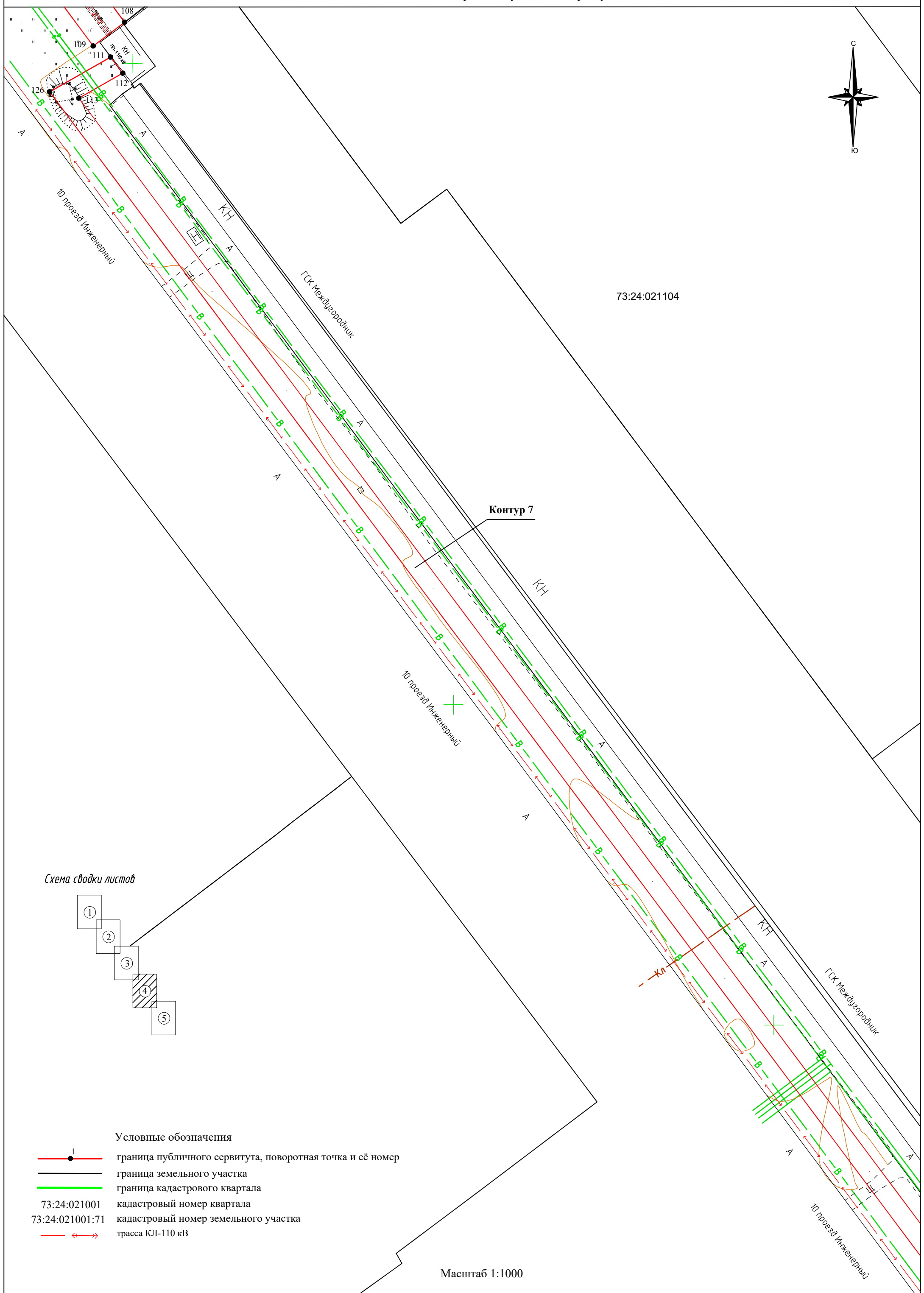
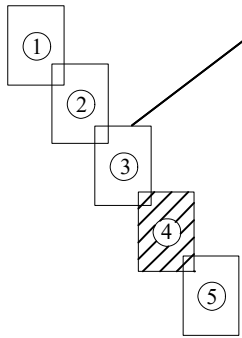



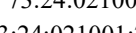


Схема сводки листов



Условные обозначения

-  граница публичного сервитута, поворотная точка и её номер
-  граница земельного участка
-  граница кадастрового квартала
- 73:24:021001 кадастровый номер квартала
- 73:24:021001:71 кадастровый номер земельного участка
-  трасса КЛ-110 кВ

Масштаб 1:1000

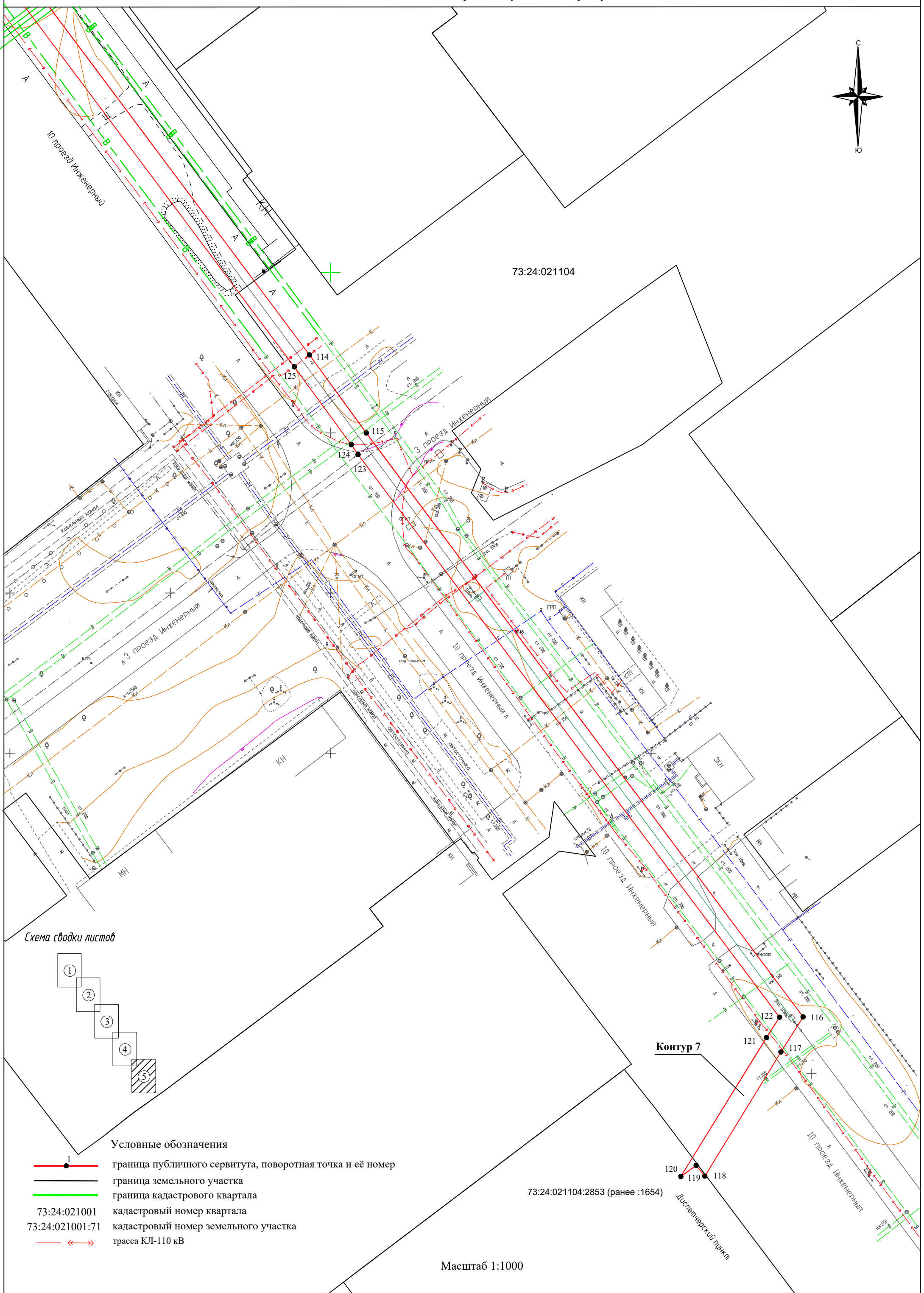
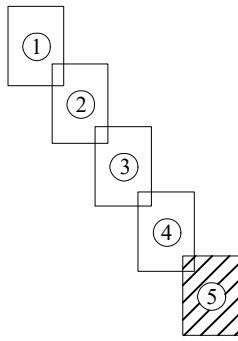
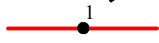

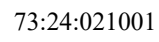
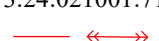


Схема сводки листов



Условные обозначения

-  граница публичного сервитута, поворотная точка и её номер
-  граница земельного участка
-  граница кадастрового квартала
- 73:24:021001 кадастровый номер квартала
- 73:24:021001:71 кадастровый номер земельного участка
-  трасса КЛ-110 кВ

Масштаб 1:1000